

# FINLANDS FÖRFATTNINGSSAMLING

Utgiven i Helsingfors den 18 mars 2014

215/2014

## Miljöministeriets förordning

### om inrättande av naturskyddsområden i landskapet Egentliga Finland

Utfärdad i Helsingfors den 13 mars 2014

I enlighet med miljöministeriets beslut föreskrivs med stöd av 17 § och 17 a § i naturvårdslagen (1096/1996), sådana de lyder i lag 58/2011:

1 §

#### *Syftet med inrättandet av naturskyddsområdena*

För att bevara landskapet Egentliga Finlands representativa lundar och ädellövskogar, gamla skogar, myrar, fågelrika vatten samt skärgårds- och bergsnaturens organismer i naturtillstånd och för att trygga eller återställa den ostörda utvecklingen av deras ekosystem samt för friluftsliv, undervisning och forskning inrättas såsom övriga naturskyddsområden enligt 17 § i naturvårdslagen (1096/1996) de områden som anges i 2 §.

2 §

#### *Läge och gränser*

Såsom naturskyddsområden inrättas följande områden som ägs av staten och vilkas gränser har märkts ut med en röd linje på de kartor som är bilagor till denna förordning:

1) naturskyddsområdet i S:t Karins skogar, vars areal är cirka 20,5 hektar (bilaga 1), i S:t Karins stad,

2) Kuusistonlahti naturskyddsområde, vars areal är cirka 10,9 hektar (bilaga 2), i S:t Karins stad,

3) Biskopsöns naturskyddsområde, vars areal är cirka 90,7 hektar (bilaga 3), i Kimitoöns kommun,

4) Sjöfax naturskyddsområde, vars areal är cirka 41,7 hektar (bilaga 4), i Kimitoöns kommun,

5) Svinbergets naturskyddsområde, vars areal är cirka 22,5 hektar (bilaga 5), i Kimitoöns kommun,

6) Hulaholms och Kluuvi naturskyddsområde, vars areal är cirka 53,4 hektar (bilaga 6), i Gustavs kommun,

7) naturskyddsområdet i bergområdena i Gustavs, vars areal är cirka 21,7 hektar (bilaga 7), i Gustavs kommun,

8) Langstets naturskyddsområde, vars areal är cirka 54,8 hektar (bilaga 8), i Gustavs kommun,

9) Koppelo naturskyddsområde, vars areal är cirka 10,3 hektar (bilaga 9), i Laitila stad,

10) Untamala naturskyddsområde, vars areal är cirka 9,8 hektar (bilaga 10), i Laitila stad,

11) Kotasuo naturskyddsområde, vars areal är cirka 14,3 hektar (bilaga 11), i Loimaa stad,

12) Saarikonmäki naturskyddsområde, vars areal är cirka 14,9 hektar (bilaga 12), i Loimaa stad,

13) Karevansuo naturskyddsområde, vars areal är cirka 91,5 hektar (bilaga 13), i Masku och Rusko kommuner,

14) Kallavuori naturskyddsområde, vars areal är cirka 10,6 hektar (bilaga 14), i Mynämäki kommun,

15) Korvensuu naturskyddsområde, vars areal är cirka 32,6 hektar (bilaga 15), i Mynämäki kommun,

16) Ristimäki naturskyddsområde, vars areal är cirka 4,4 hektar (bilaga 16), i Mynämäki kommun,

17) Kattilanvuori naturskyddsområde, vars areal är cirka 2,7 hektar (bilaga 17), i Nådensdals stad,

18) Askala naturskyddsområde, vars areal är cirka 1,2 hektar (bilaga 18), i Pemas stad,

19) Varkaankellarinmäki naturskyddsområde, vars areal är cirka 3,3 hektar (bilaga 19), i Pemas stad,

20) Ekholmens naturskyddsområde, vars areal är cirka 4,8 hektar (bilaga 20), i Pargas stad,

21) naturskyddsområdet i Houtskärs Berghamn, vars areal är cirka 42,2 hektar (bilaga 21), i Pargas stad,

22) naturskyddsområdet i Houtskärs hedholmar, vars areal är cirka 14,6 hektar (bilaga 22), i Pargas stad,

23) naturskyddsområdet vid Houtskärs norra öar, vars areal är cirka 7,5 hektar (bilaga 23), i Pargas stad,

24) naturskyddsområdet vid Iniö öar, vars areal är cirka 61,5 hektar (bilaga 24), i Pargas stad,

25) naturskyddsområdet vid Keistiö flador, vars areal är cirka 7,6 hektar (bilaga 25), i Pargas stad,

26) Mattholmsfladans naturskyddsområde, vars areal är cirka 4,3 hektar (bilaga 26), i Pargas stad,

27) naturskyddsområdet i Nagu Sandön, vars areal är cirka 2,5 hektar (bilaga 27), i Pargas stad,

28) Granviks naturskyddsområde, vars areal är cirka 12,3 hektar (bilaga 28), i Pargas stad,

29) Sandviks naturskyddsområde, vars areal är cirka 31,5 hektar (bilaga 29), i Pargas stad,

30) Svartholmens naturskyddsområde, vars areal är cirka 7,0 hektar (bilaga 30), i Pargas stad,

31) Sydänperä naturskyddsområde, vars areal är cirka 0,4 hektar (bilaga 31), i Pargas stad,

32) naturskyddsområdet i Sänkorna, vars

areal är cirka 3,0 hektar (bilaga 32), i Pargas stad,

33) naturskyddsområdet i Åvensors lundar, vars areal är cirka 29,9 hektar (bilaga 33), i Pargas stad,

34) Aromäki naturskyddsområde, vars areal är cirka 2,3 hektar (bilaga 34), i Pyhärranta kommun,

35) Hakomäki naturskyddsområde, vars areal är cirka 3,0 hektar (bilaga 35), i Pöytyä kommun,

36) Järvenoja naturskyddsområde, vars areal är cirka 6,3 hektar (bilaga 36), i Pöytyä kommun,

37) Kittaanrahka naturskyddsområde, vars areal är cirka 29,5 hektar (bilaga 37), i Pöytyä kommun,

38) Lumikallio naturskyddsområde, vars areal är cirka 21,3 hektar (bilaga 38), i Pöytyä kommun,

39) Alhonmäki naturskyddsområde, vars areal är cirka 6,6 hektar (bilaga 39), i Salo stad,

40) Iso-Pirttiniemi naturskyddsområde, vars areal är cirka 12,9 hektar (bilaga 40), i Salo stad,

41) Laukkakallio naturskyddsområde, vars areal är cirka 38,2 hektar (bilaga 41), i Salo stad,

42) Lemulanrinne naturskyddsområde, vars areal är cirka 36,3 hektar (bilaga 42), i Salo stad,

43) Omenojärvi naturskyddsområde, vars areal är cirka 20,0 hektar (bilaga 43), i Salo stad,

44) Pohjankartano naturskyddsområde, vars areal är cirka 47,6 hektar (bilaga 44), i Salo stad,

45) Roomunmäki naturskyddsområde, vars areal är cirka 6,1 hektar (bilaga 45), i Salo stad,

46) naturskyddsområdet vid bergskliporna i Särkisalo, vars areal är cirka 10,8 hektar (bilaga 46), i Salo stad,

47) Vuorelanmäki naturskyddsområde, vars areal är cirka 36,8 hektar (bilaga 47), i Salo stad,

48) Metsämattila naturskyddsområde, vars areal är cirka 44,6 hektar (bilaga 48), i Somero stad,

49) Selinsuo naturskyddsområde, vars

areal är cirka 5,2 hektar (bilaga 49), i Somero stad,

50) naturskyddsområdet i skogen i Somerniemi, vars areal är cirka 16,0 hektar (bilaga 50), i Somero stad,

51) Kolkanaukko naturskyddsområde, vars areal är cirka 99,5 hektar (bilaga 51), i Tövsala kommun,

52) Orikvuori naturskyddsområde, vars areal är cirka 42,1 hektar (bilaga 52), i Tövsala kommun,

53) Lintula naturskyddsområde, vars areal är cirka 3,1 hektar (bilaga 53), i Tarvasjoki kommun,

54) Friskalavikens naturskyddsområde, vars areal är cirka 1,1 hektar (bilaga 54), i Åbo stad,

55) Ahmasvesi naturskyddsområde, vars areal är cirka 1,6 hektar (bilaga 55), i Nystads stad,

56) Kulju naturskyddsområde, vars areal är cirka 87,9 hektar (bilaga 56), i Nystads stad,

57) Pitkäjärvi naturskyddsområde, vars areal är cirka 4,5 hektar (bilaga 57), i Nystads stad,

58) naturskyddsområdet vid mynningen av Sirppujoki, vars areal är cirka 22,0 hektar (bilaga 58), i Nystads stad,

59) naturskyddsområdet i Nystads hassellundar, vars areal är cirka 15,0 hektar (bilaga 59), i Nystads stad,

60) naturskyddsområdet i Nystads askskogar, vars areal är cirka 25,0 hektar (bilaga 60), i Nystads stad.

Helsingfors den 13 mars 2014

Miljöminister *Ville Niinistö*

### 3 §

#### *Fridlysningsbestämmelser*

De fridlysningsbestämmelser som ska tillämpas på naturskyddsområden som inrättats genom denna förordning finns i 17 a § i naturvårdslagen.

Följande åtgärder är tillåtna:

1) underhåll och istandsättning av diken med tanke på torrlägningsbehoven inom områden utanför naturskyddsområdena,

2) placering av mindre konstruktioner som el- och datakommunikationsförbindelser eller väghållande förutsätter i omedelbar närhet av landsväg som gränsar till Kolkanaukko naturskyddsområdet,

3) undersökning av fasta fornlämningar i enlighet med lagen om fornminnen (295/1963).

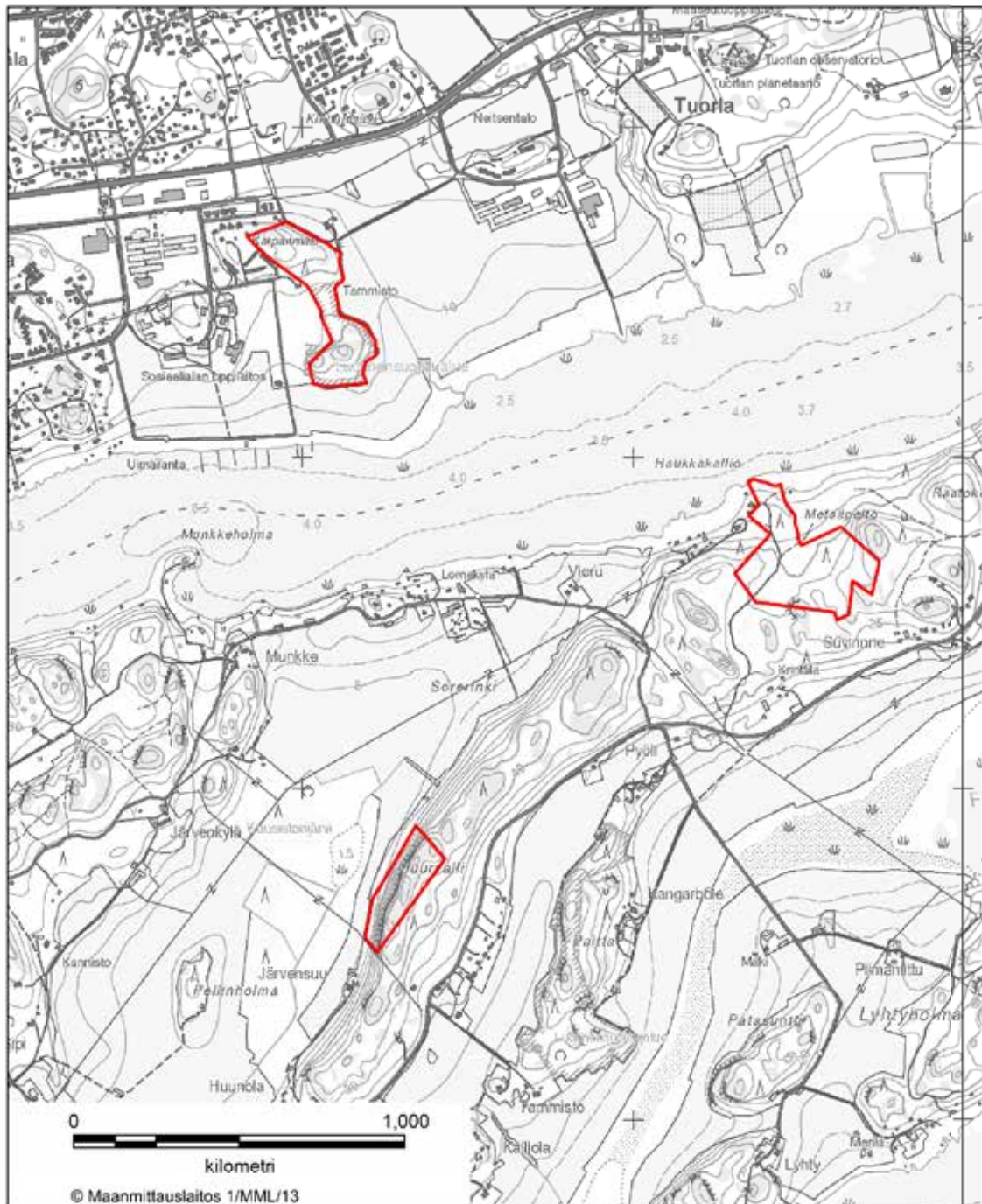
### 4 §

#### *Ikraftträdande*

Denna förordning träder i kraft den 15 april 2014.

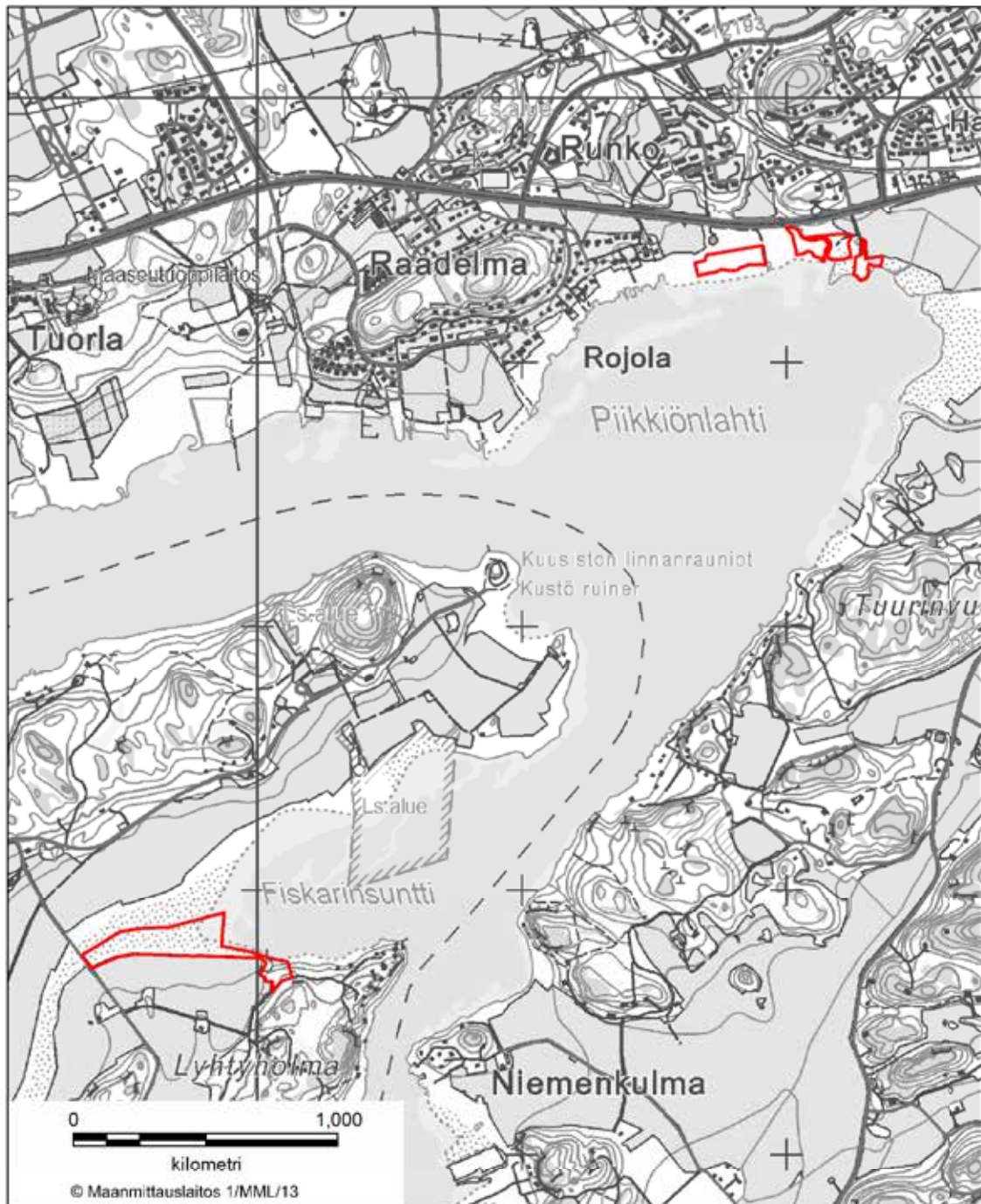
Jakt enligt de avtal om jaktarrende som gällde vid förordningens ikraftträdande kan oberoende av de frilysningsbestämmelser som avses i 3 § fortgå till och med den 31 januari 2015.

Lagstiftningsråd Heikki Korpelainen

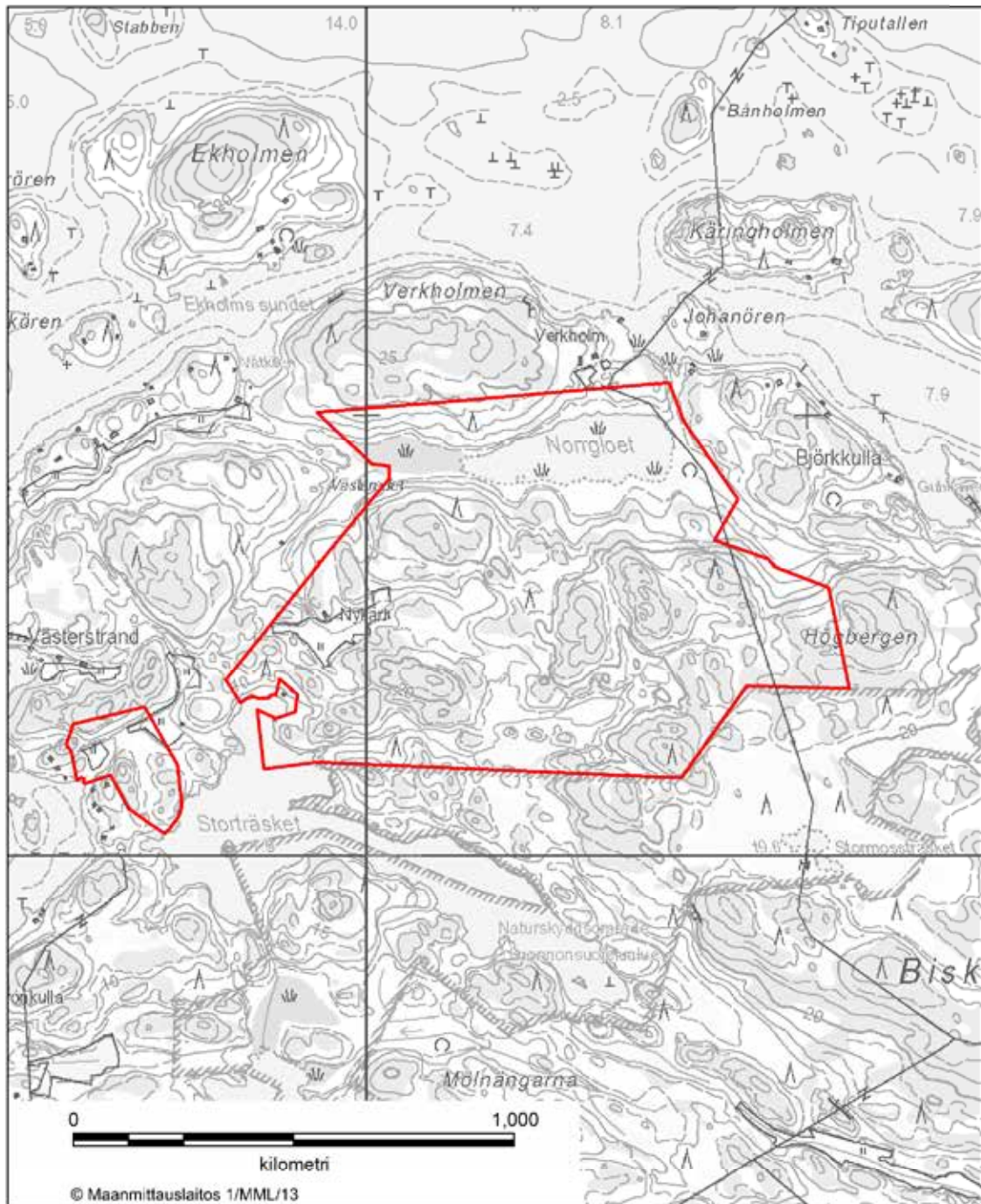


**BILAGA 1 NATURSKYDDSSOMRÅDET I S:t KARINS SKOGAR**  
**S:t Karins stad**



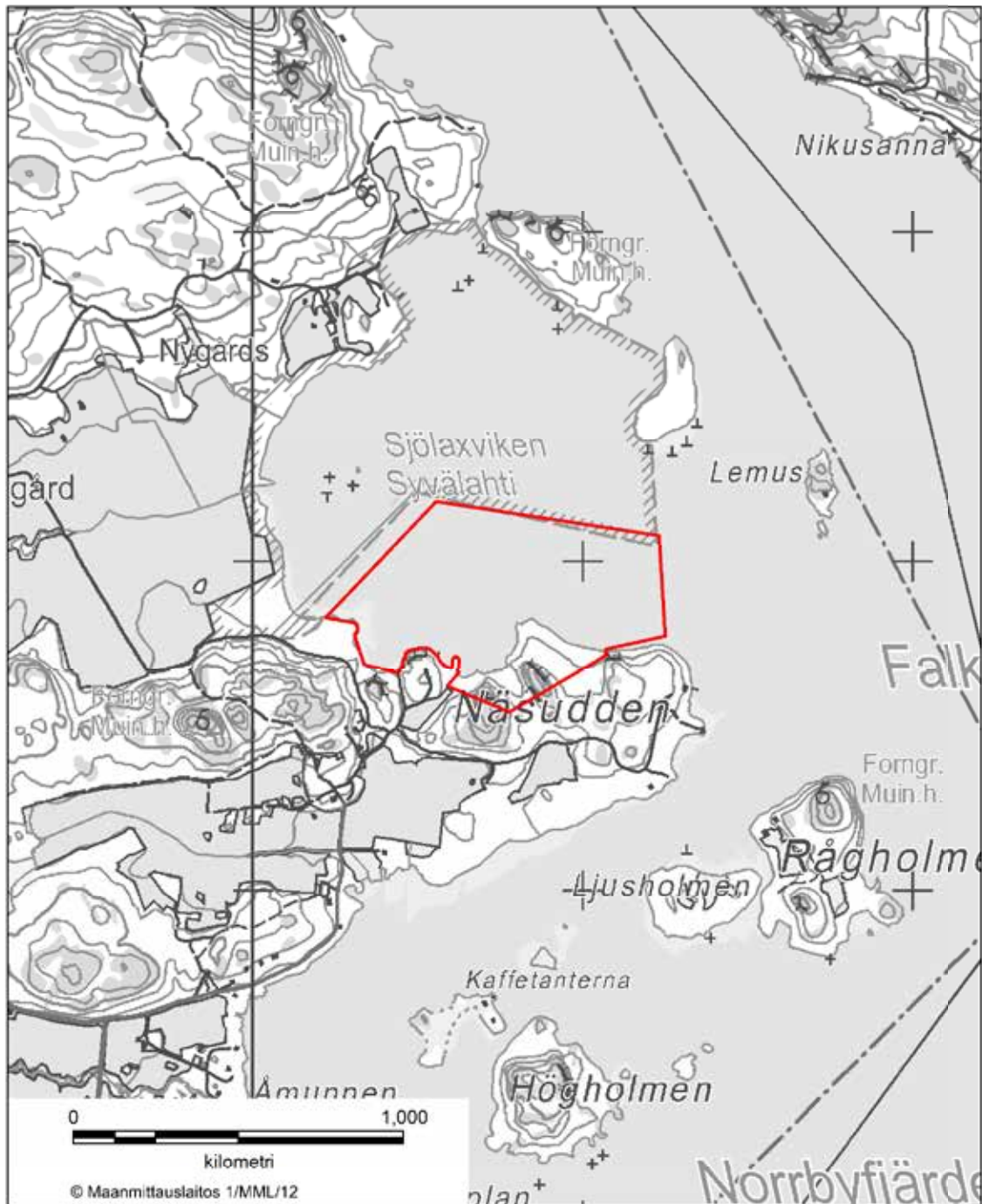


**BILAGA 2** KUUSISTONLAHTI NATURSKYDDSSOMRÅDE  
S:t Karins stad

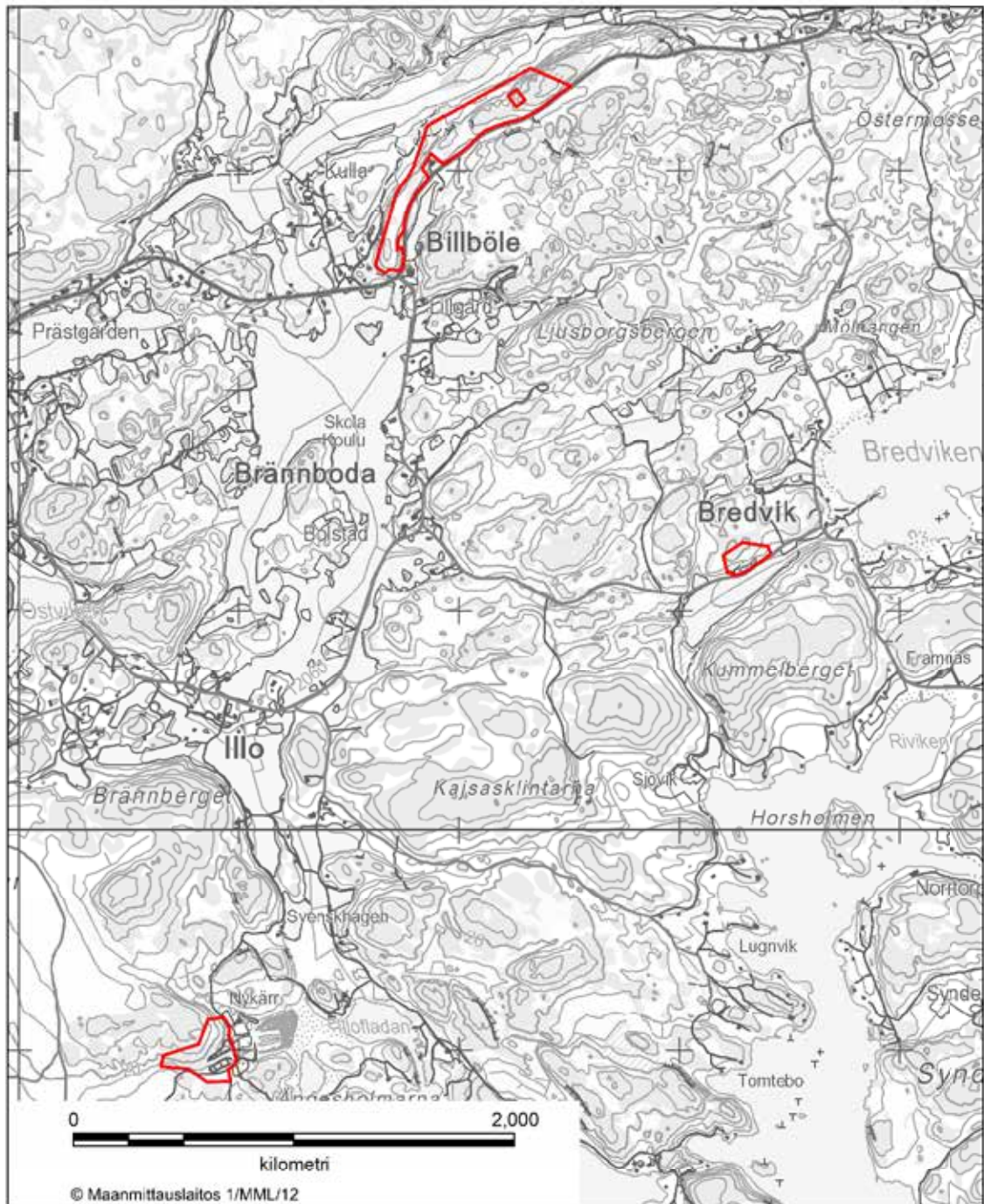


**BILAGA 3 BISKOPSÖNS NATURSKYDDSSOMRÅDE**  
Kimitoöns kommun



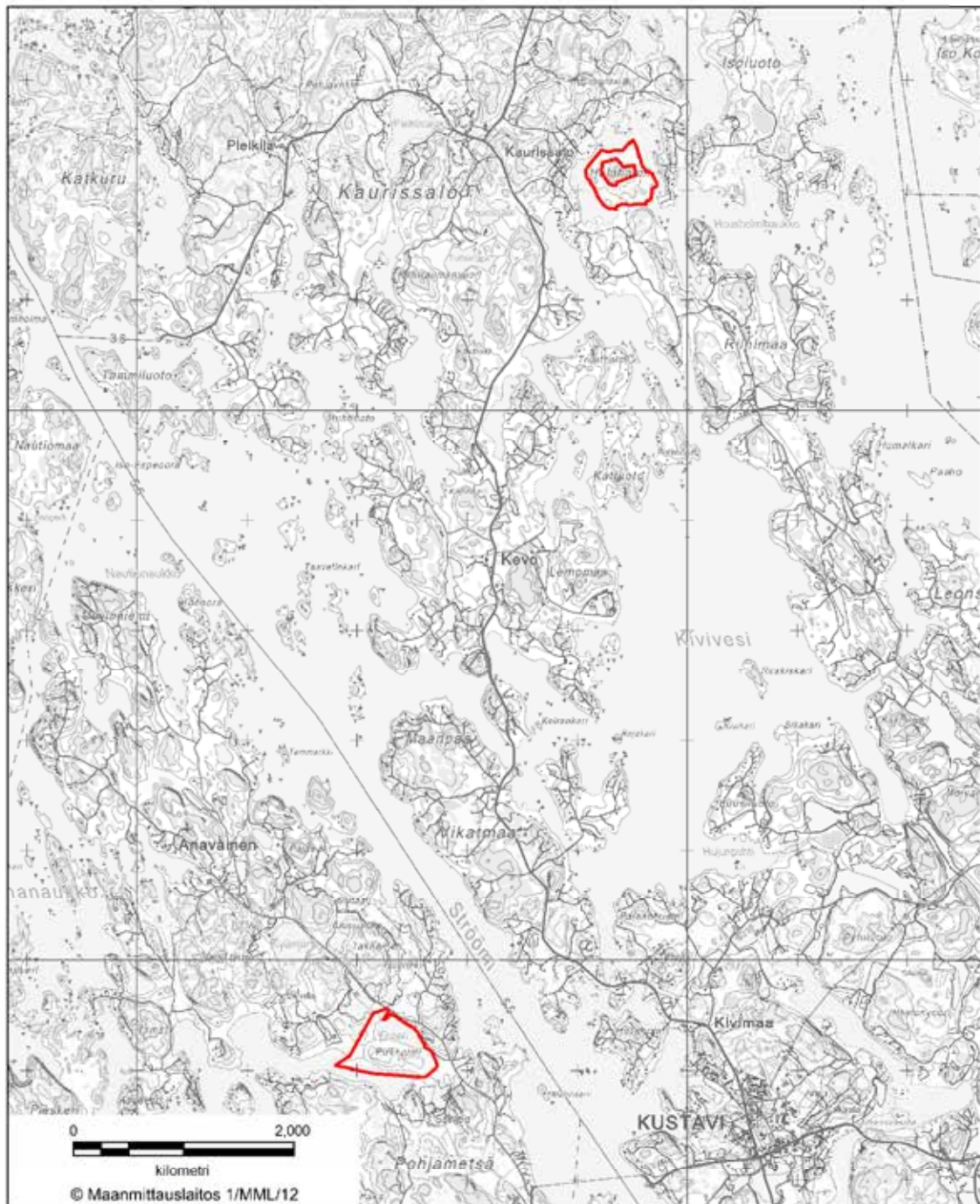


BILAGA 4 SJÖLAX NATURSKYDDSSOMRÅDE  
Kimitoöns kommun

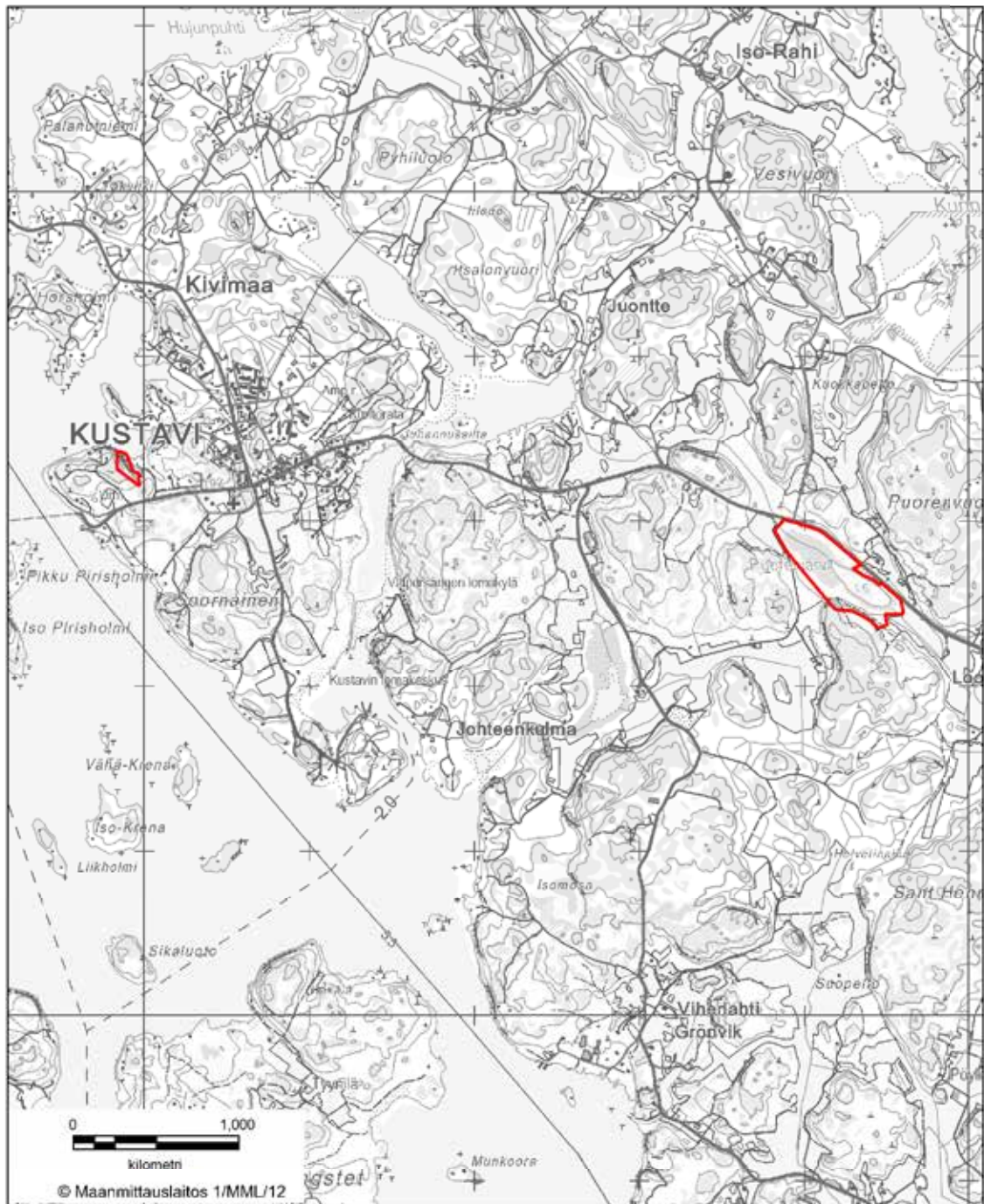


**BILAGA 5 SVINBERGETS NATURSKYDDSSOMRÅDE**  
Kimitoöns kommun



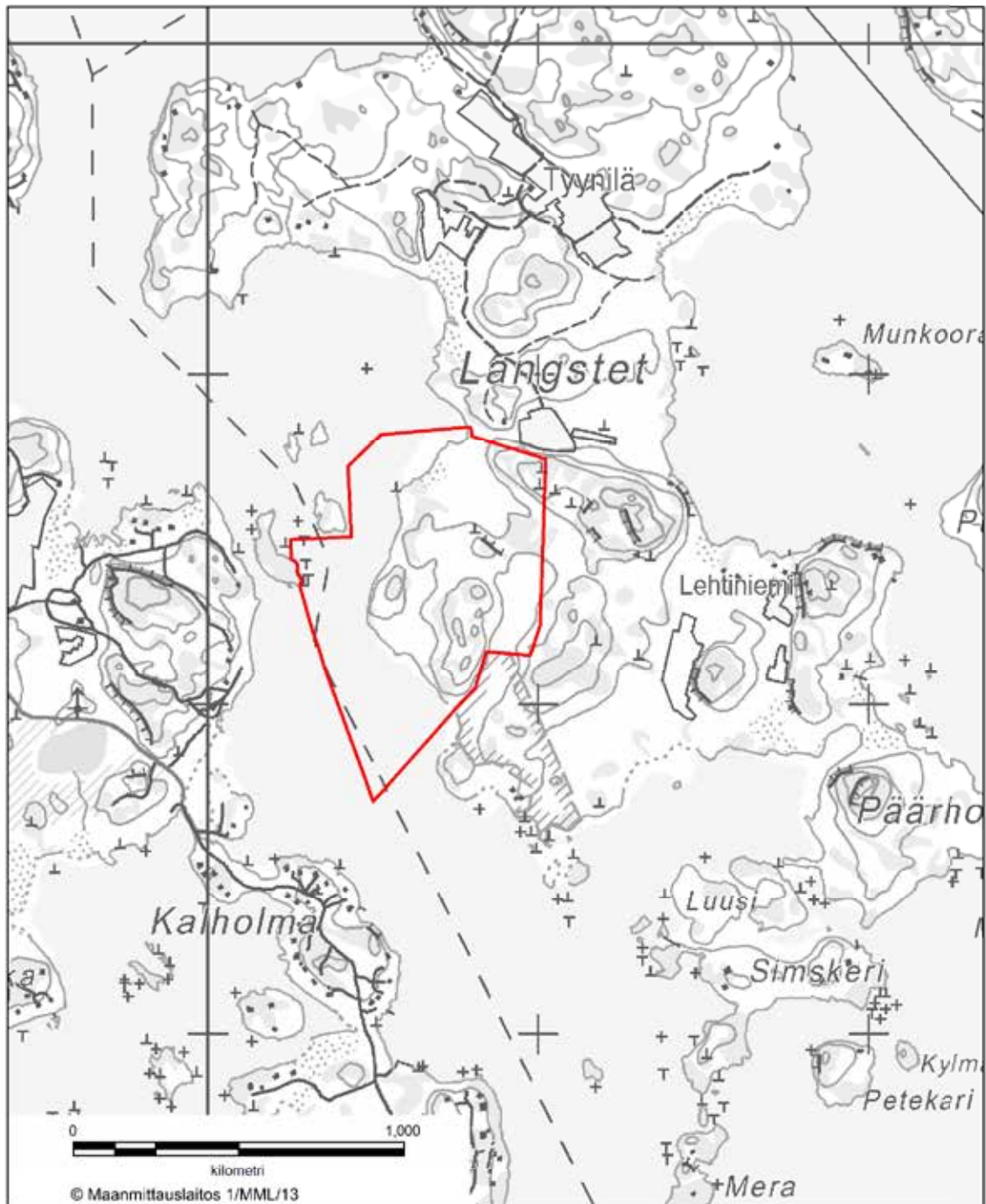


**BILAGA 6 HULAHOLMS OCH KLUUVI NATURSKYDDSSOMRÅDE**  
Gustavs kommun

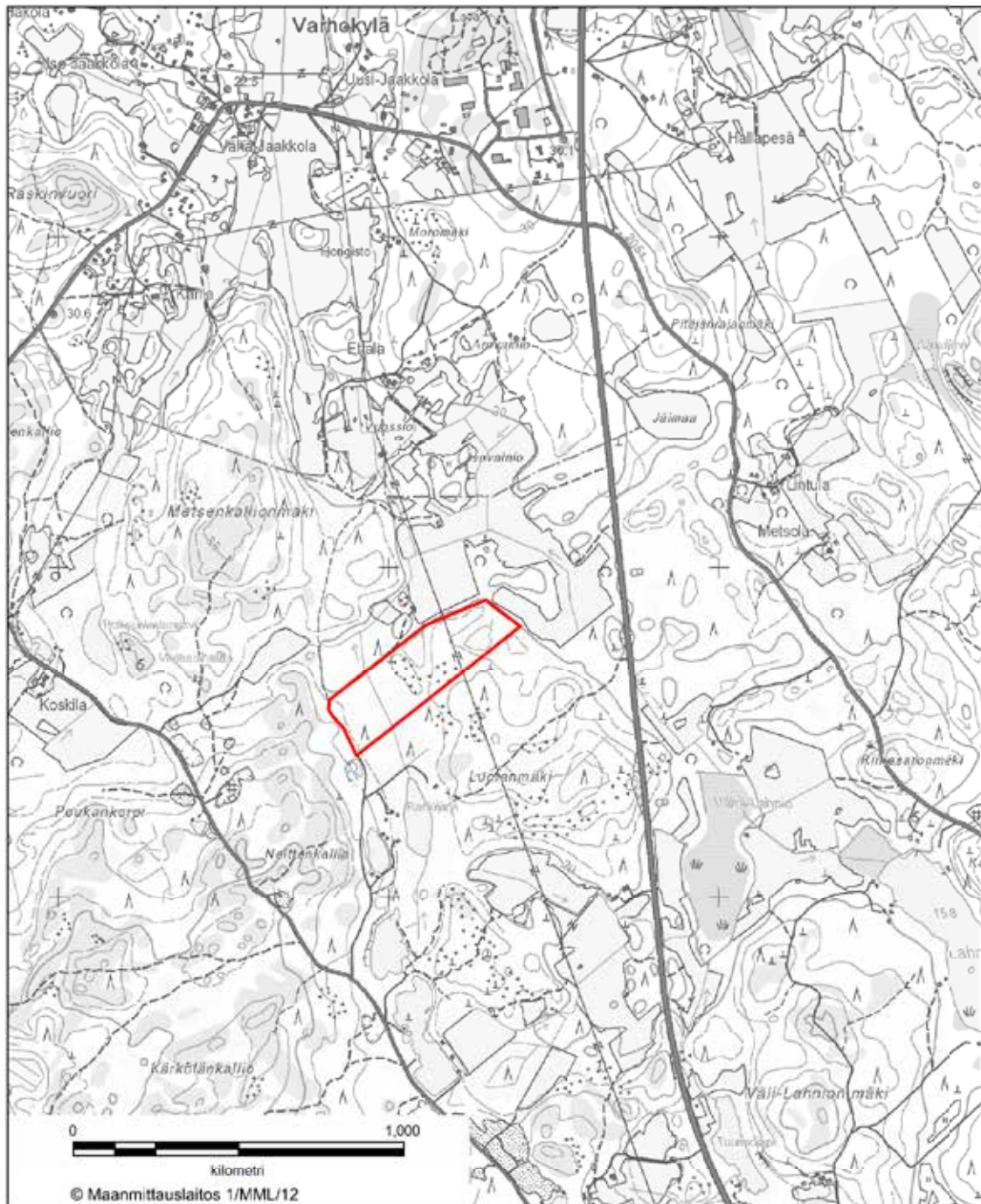


**BILAGA 7 NATURSKYDD SOMRÅDET I BERGOMRÅDEN I GUSTAVS**  
Gustavs kommun



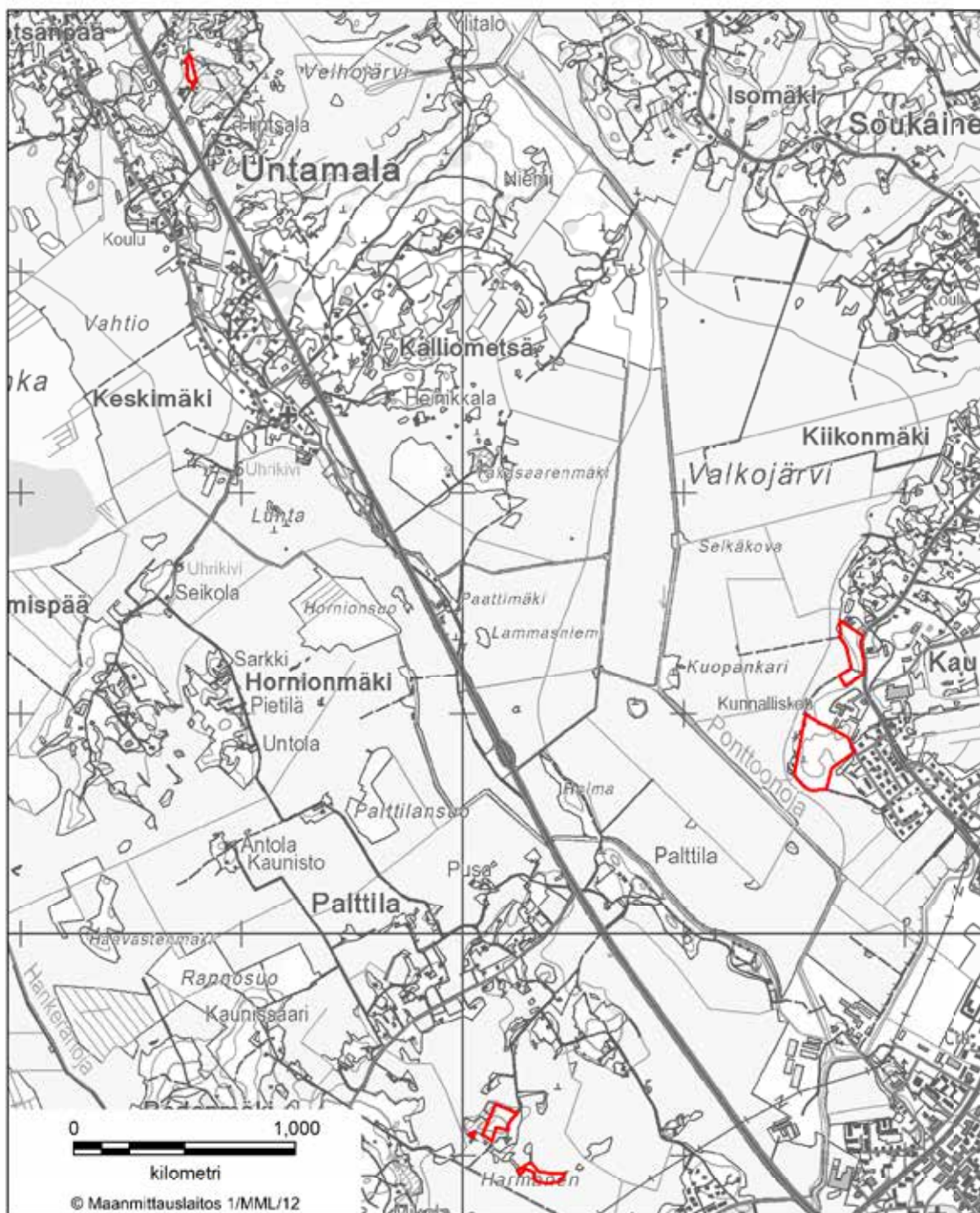


**BILAGA 8 LANGSTETS NATURSKYDDSSOMRÅDE**  
Gustavs kommun



**BILAGA 9 KOPPELO NATURSKYDDSSOMRÅDE**  
Laitila stad





**BILAGA 10** UNTAMALA NATURSKYDDSSOMRÅDE  
Laitila stad

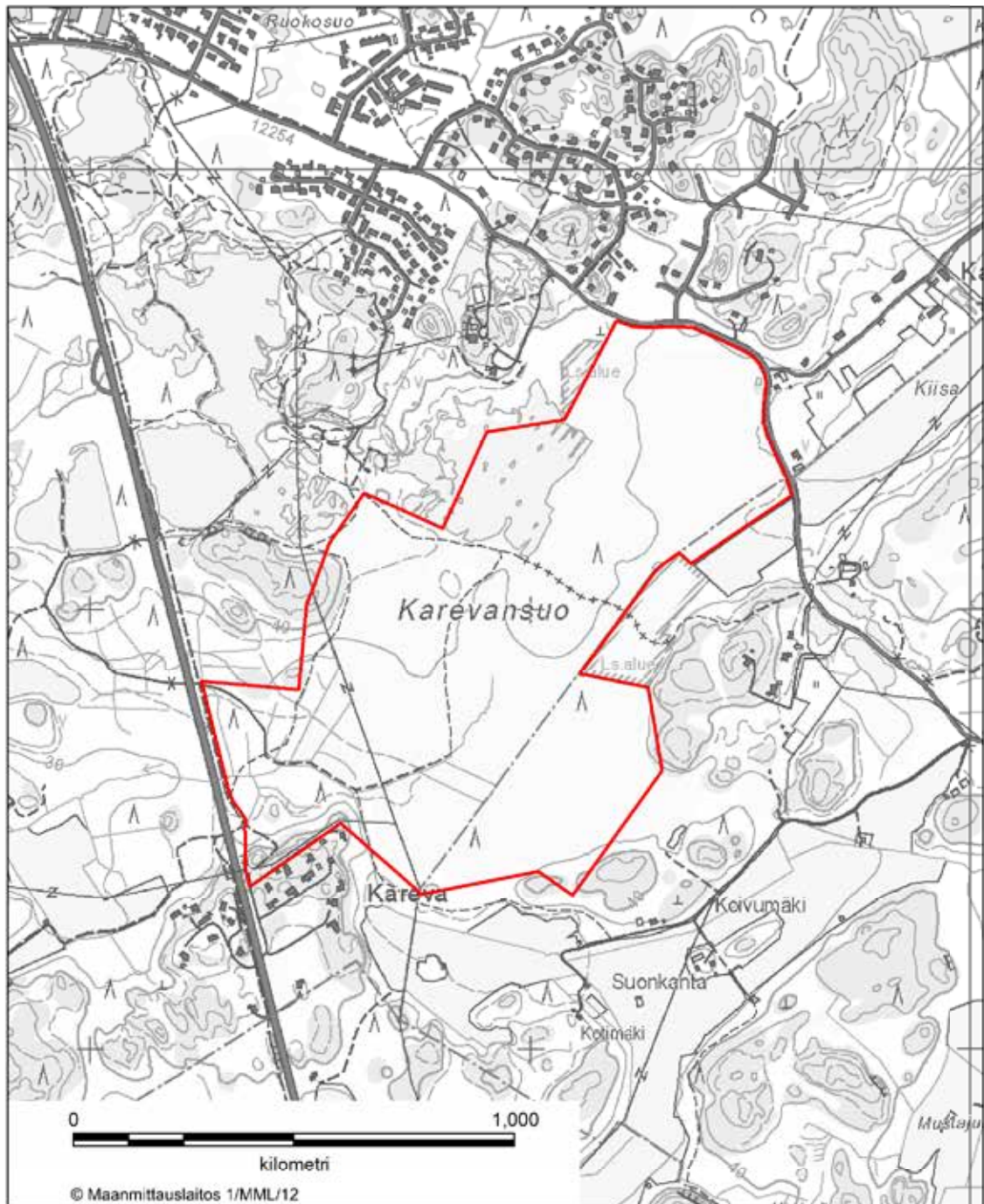


**BILAGA 11 KOTASUO NATURSKYDDSSOMRÅDE**  
Loimaa stad



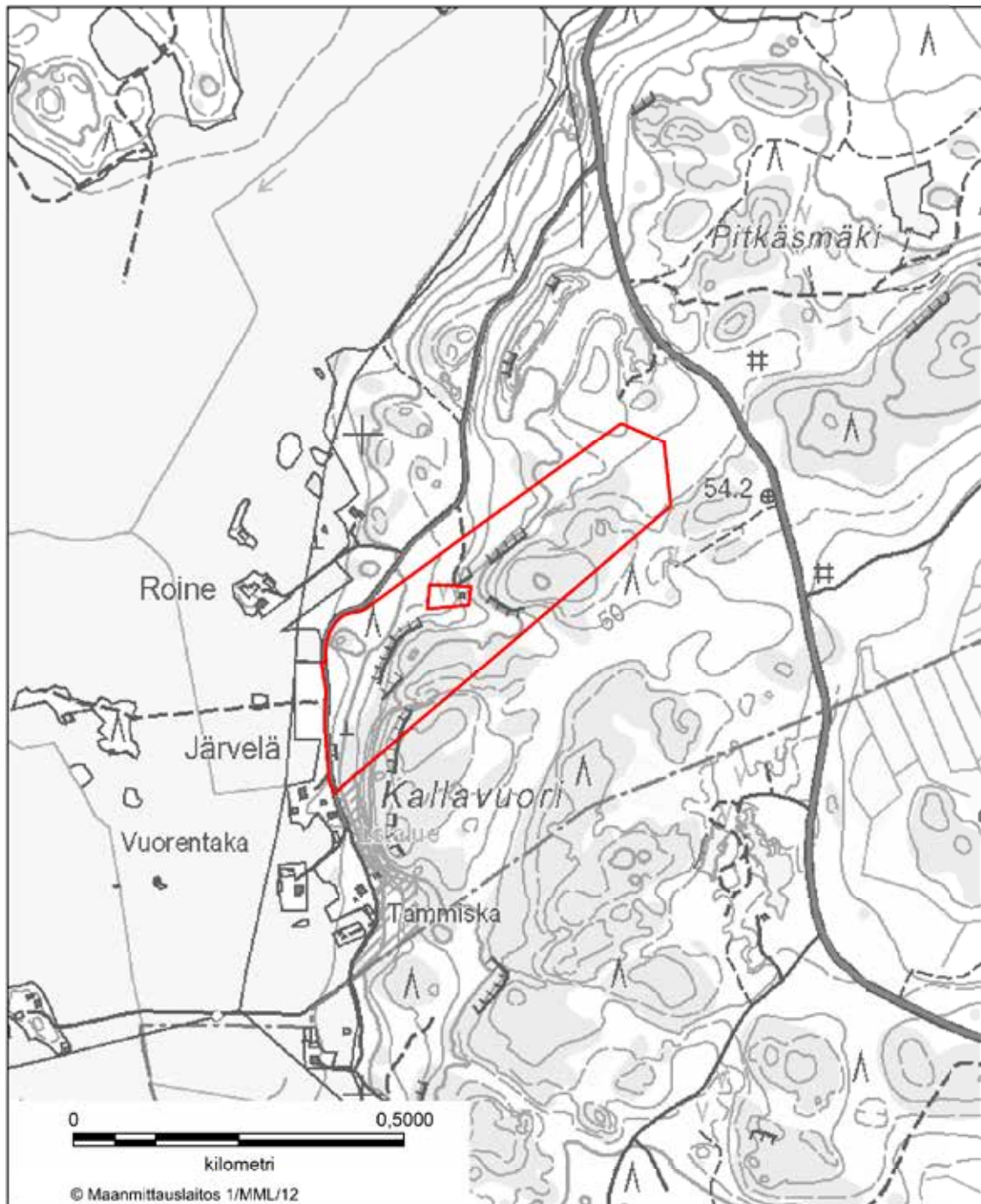
**BILAGA 12 SAARIKONMÄKI NATURSKYDDSSOMRÅDE**  
Loimaa stad



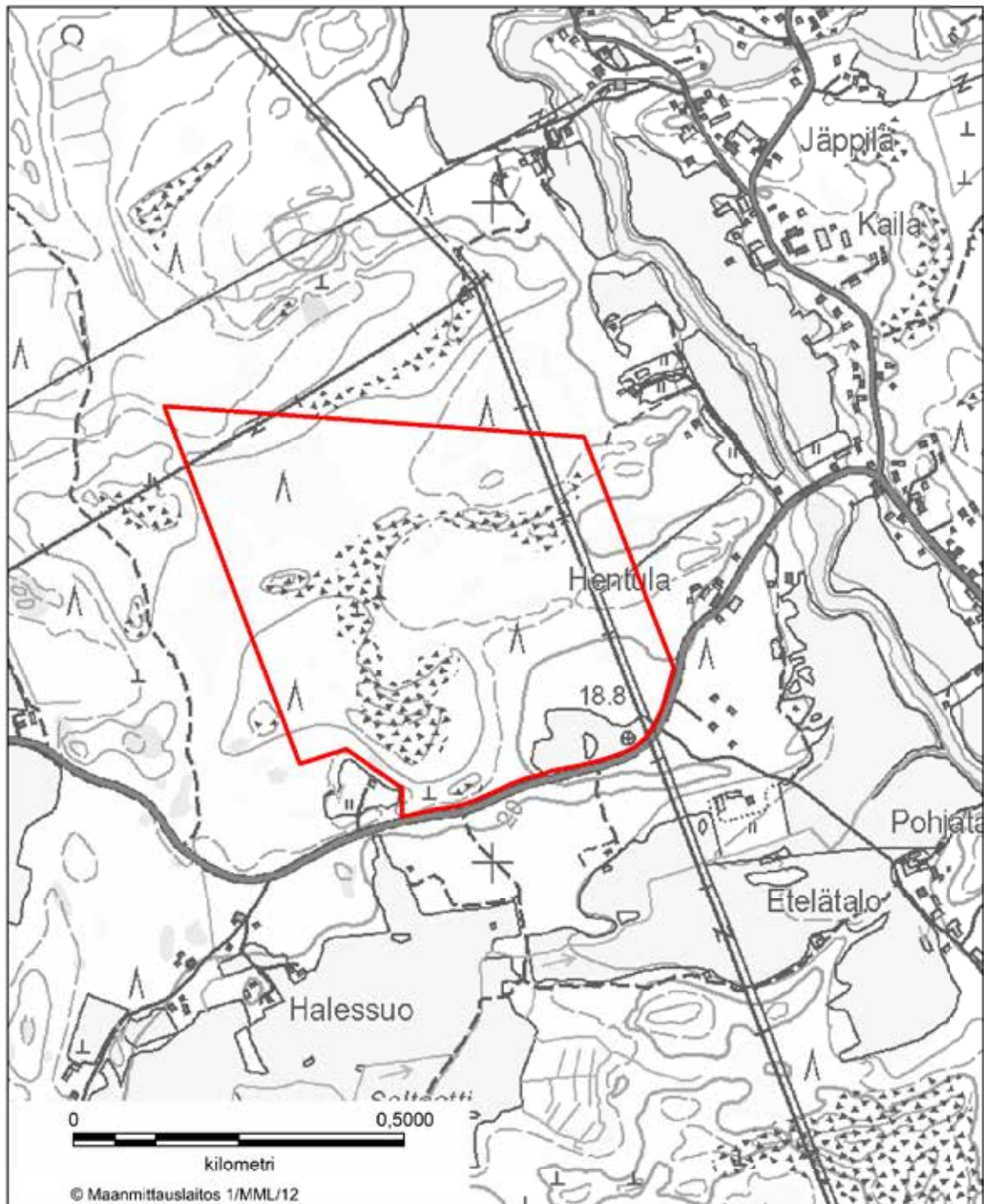


**BILAGA 13 KAREVANSUO NATURSKYDDSSOMRÅDE**  
Masku och Rusko kommuner

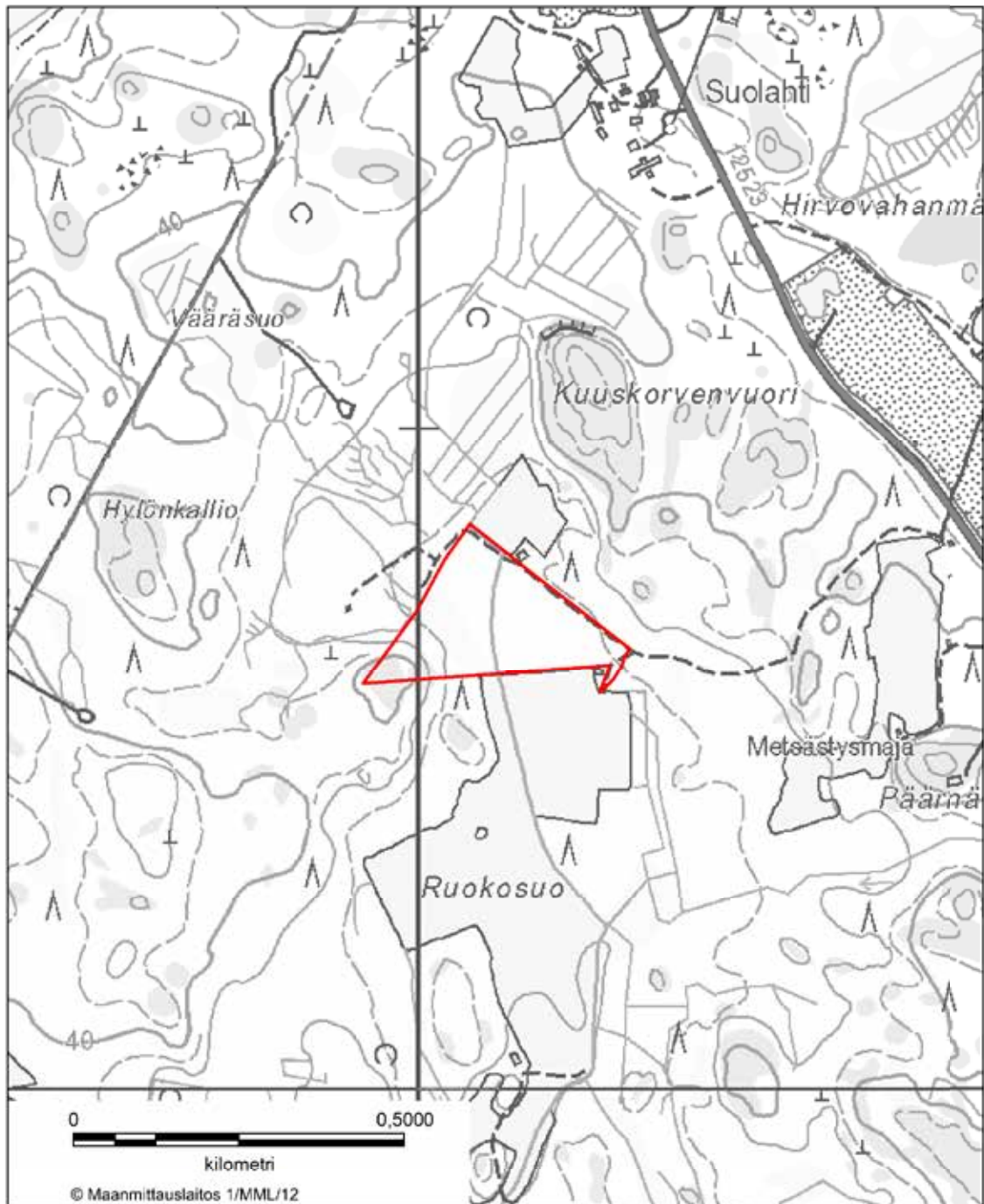




**BILAGA 14 KALLAVUORI NATURSKYDDSSOMRÅDE**  
Mynämäki kommun

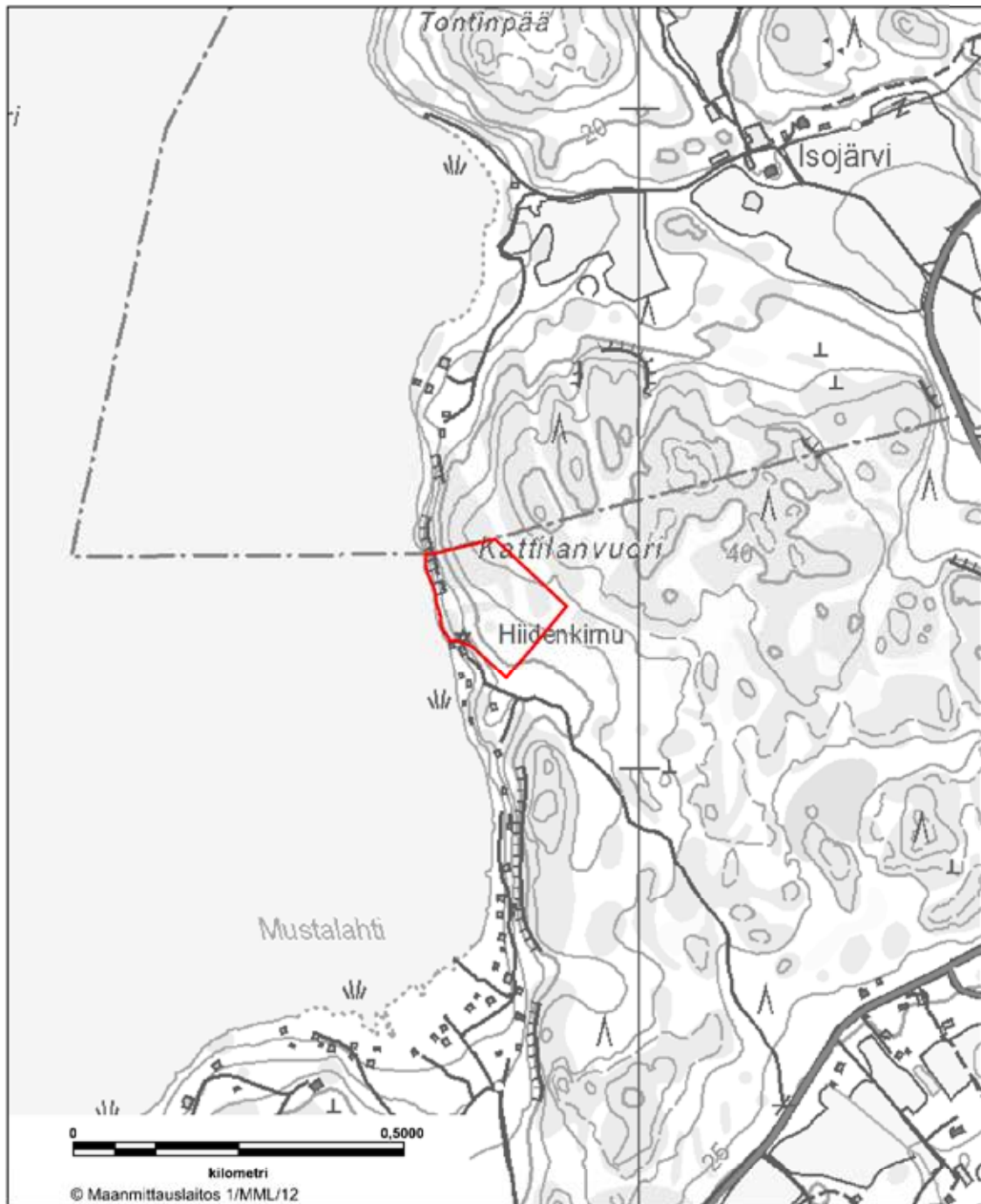


**BILAGA 15 KORVENSUU NATURSKYDDSSOMRÅDE**  
Mynämäki kommun



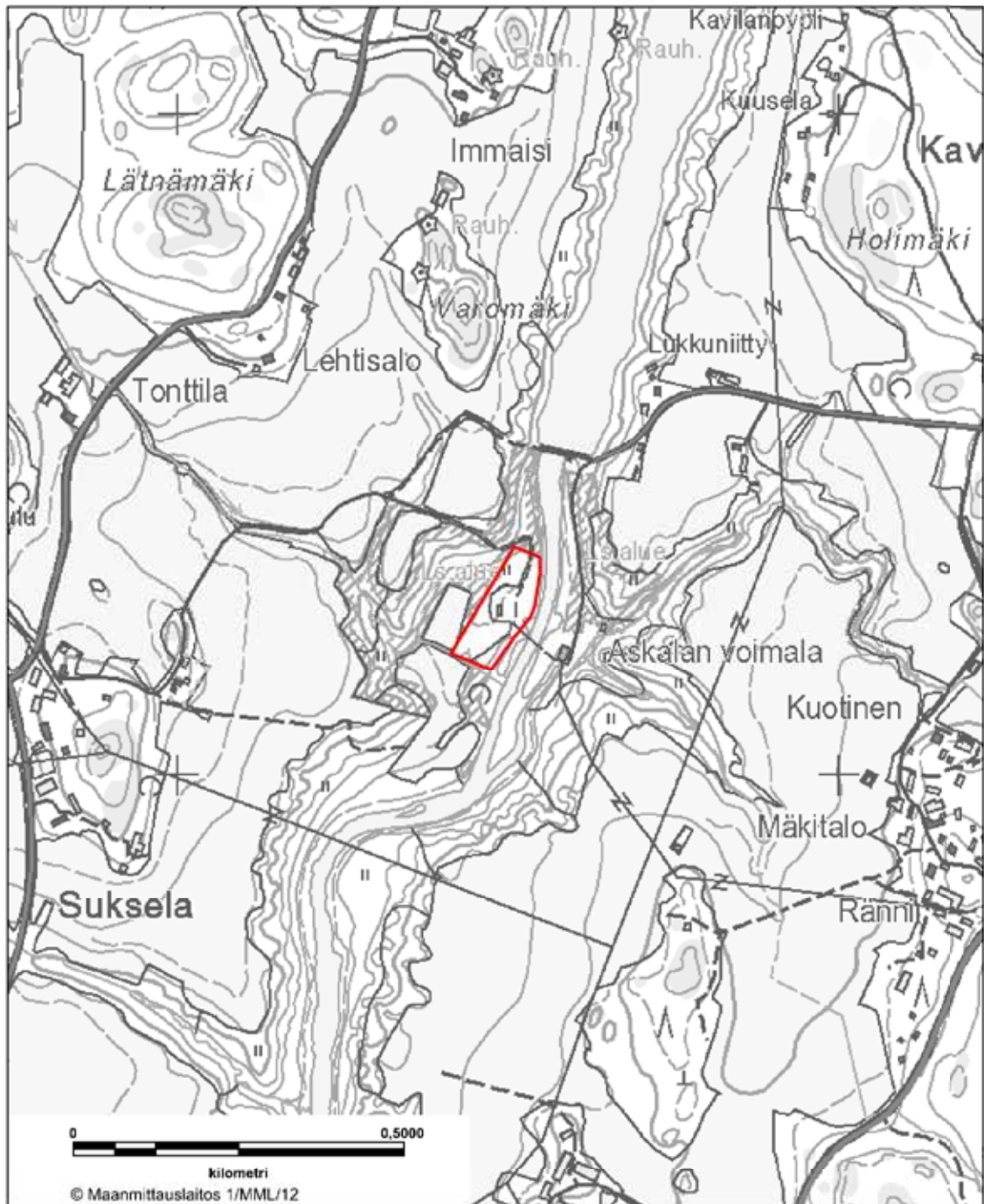
BILAGA 16 RISTIMÄKI NATURSKYDDSSOMRÅDE  
Mynämäki kommun



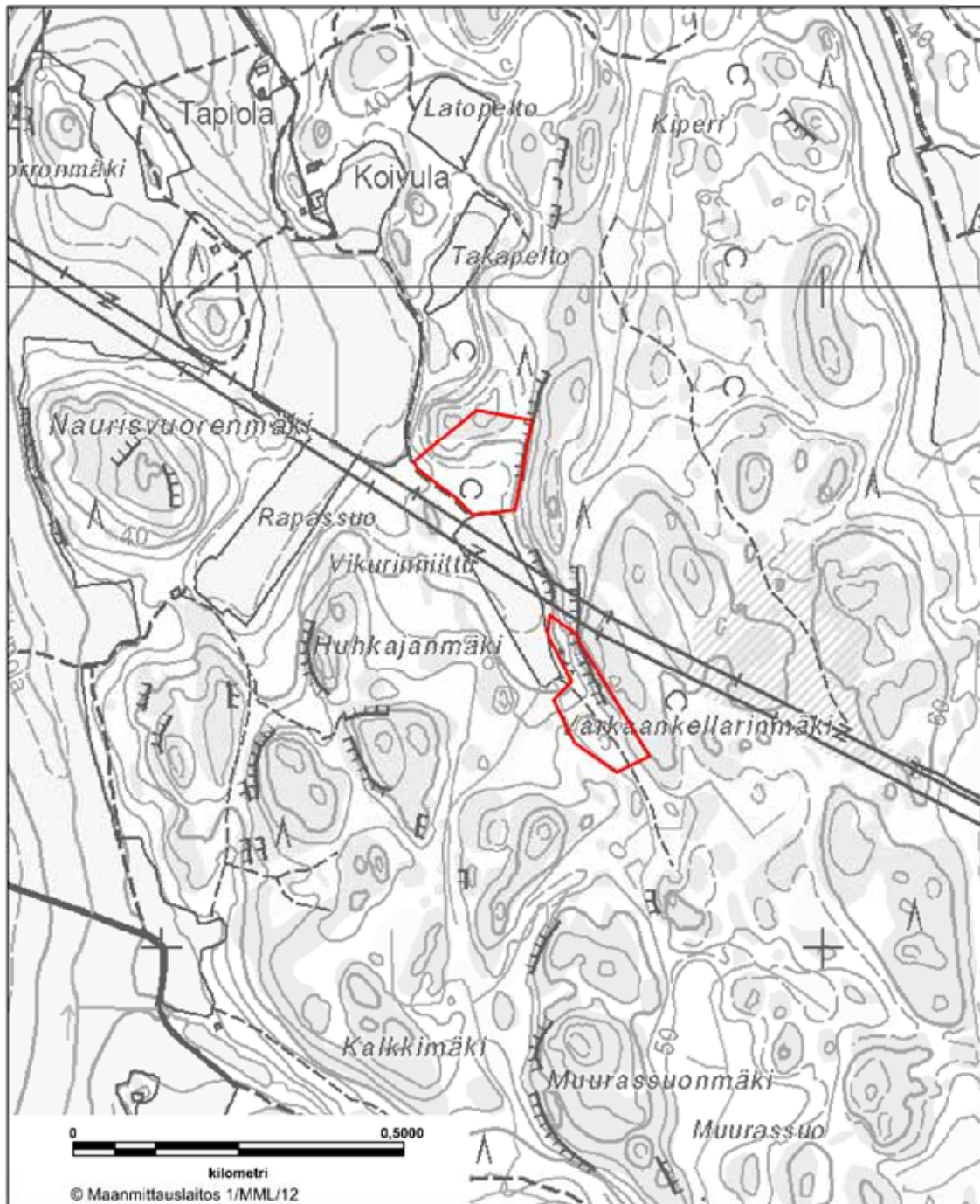


**BILAGA 17 KATTILANVUORI NATURSKYDDSOMRÅDE**  
Näändals stad

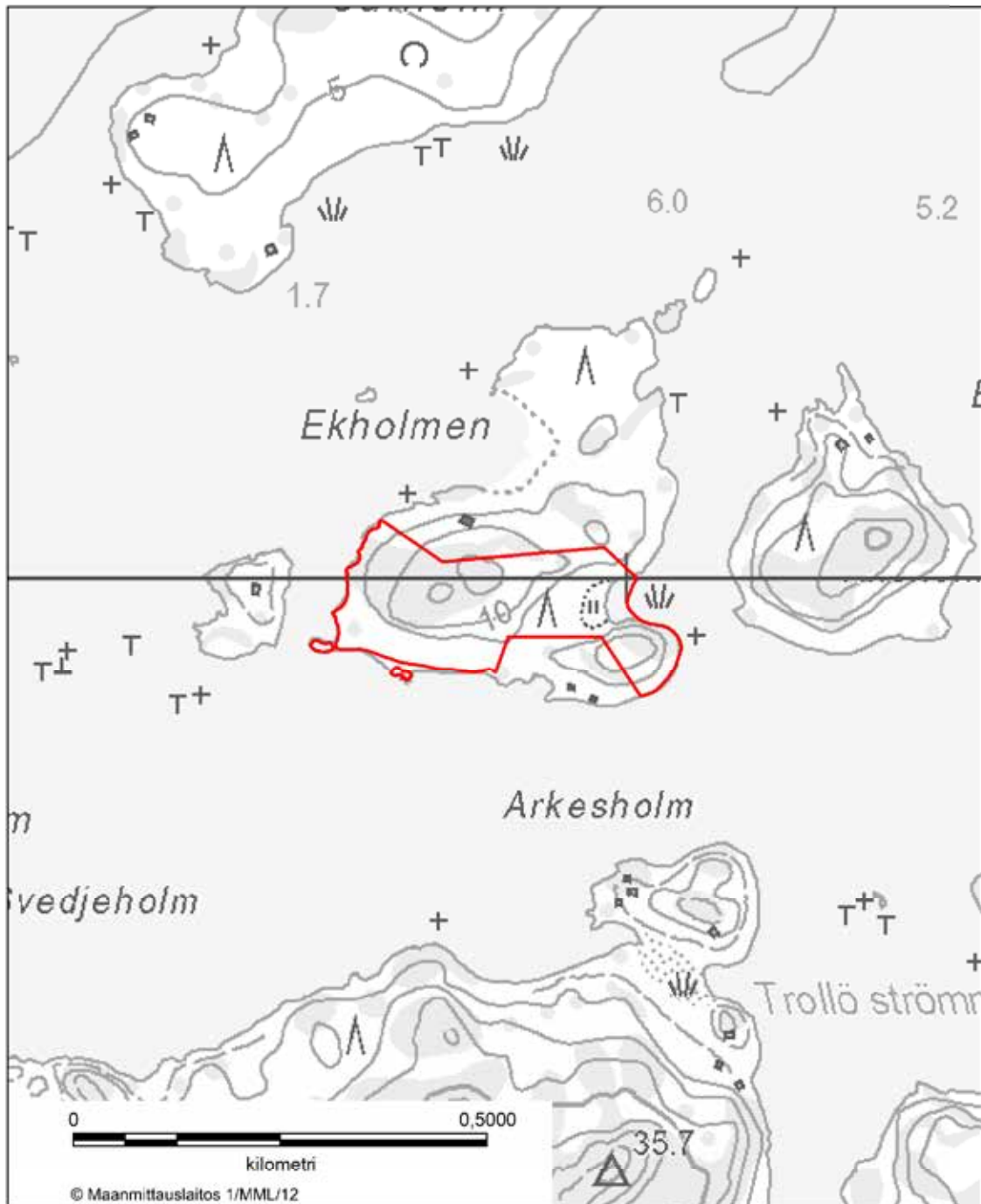




**BILAGA 18 ASKALA NATURSKYDDSSOMRÅDE**  
Pärnu stad

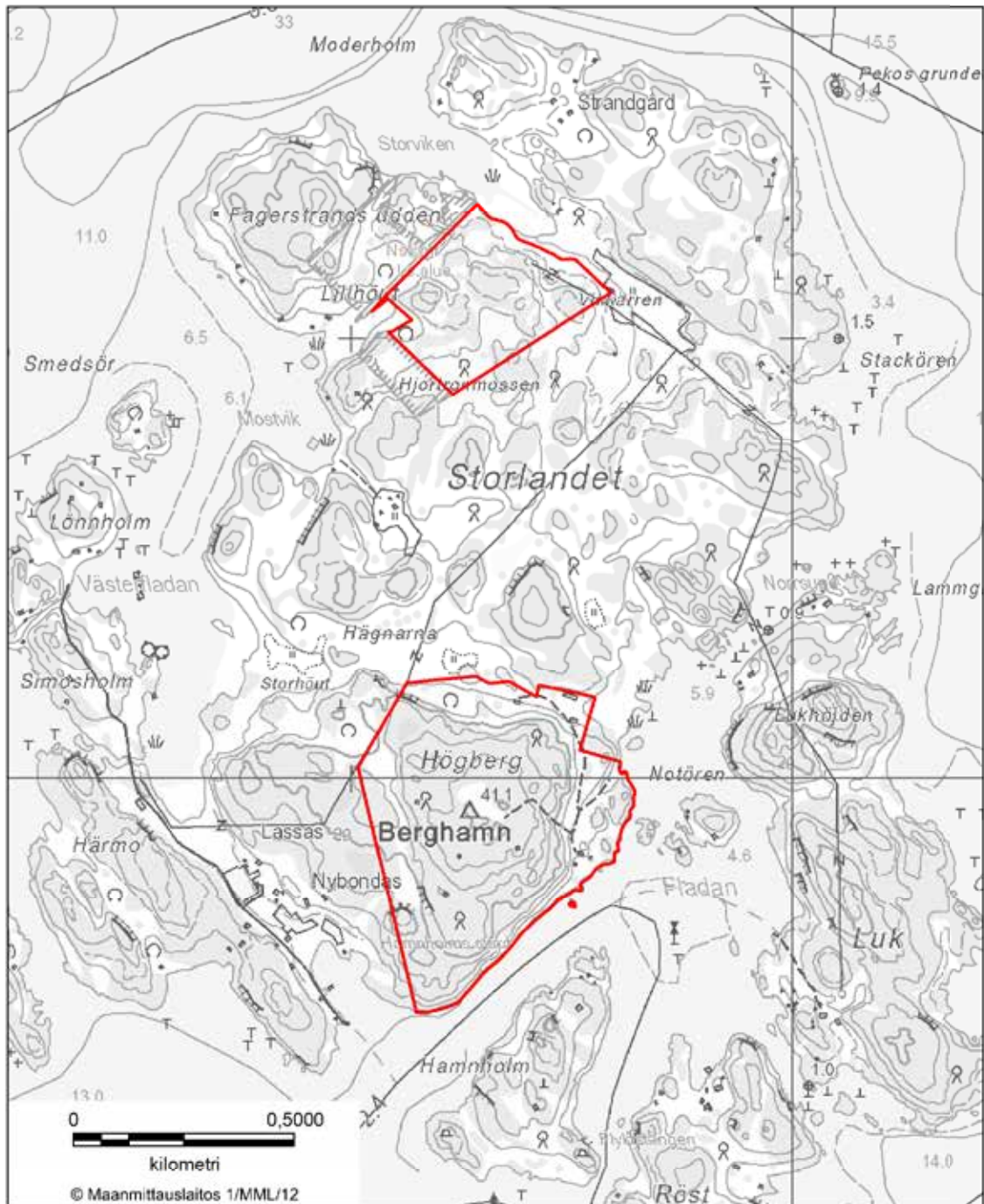


BILAGA 19 VARKAANKELLARINMÄKI NATURSKYDDSSOMRÅDE  
Pärnu stad

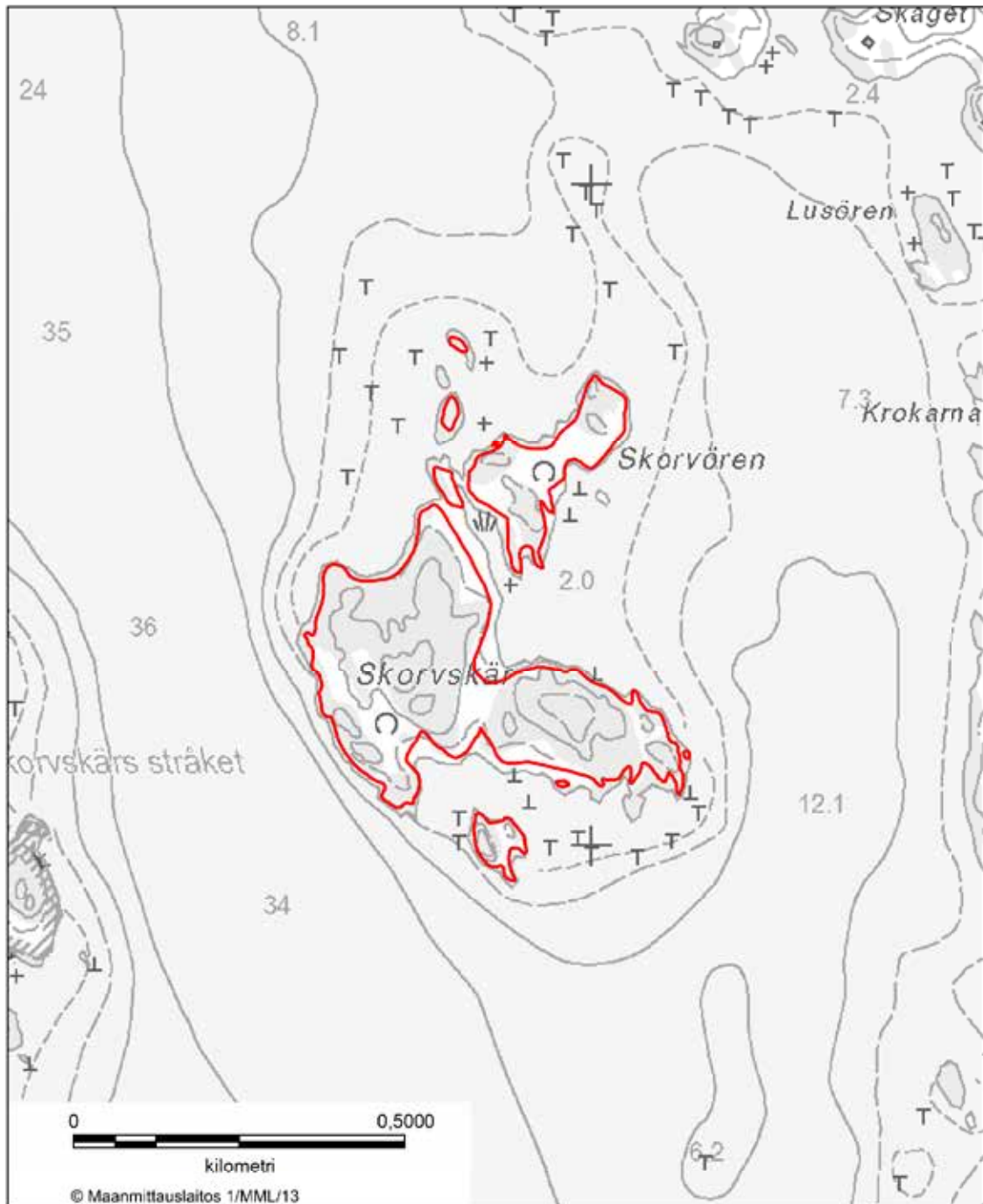


**BILAGA 20** EKHOLMENS NATURSKYDDSSOMRÅDE  
Pargas stad

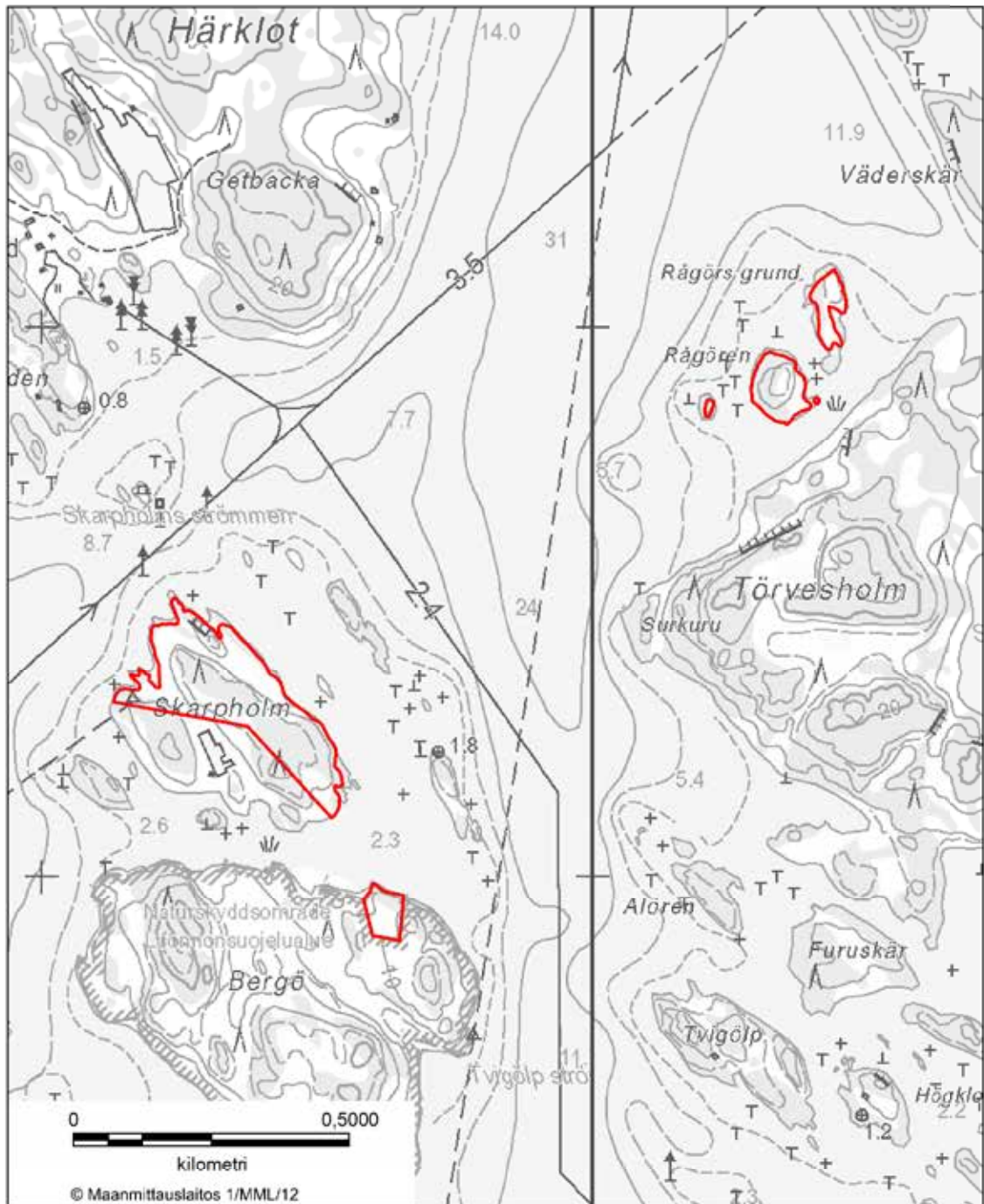




**BILAGA 21 NATURSKYDDSSOMRÅDET I HOUTSKÄRS BERGHAMN**  
Pargas stad

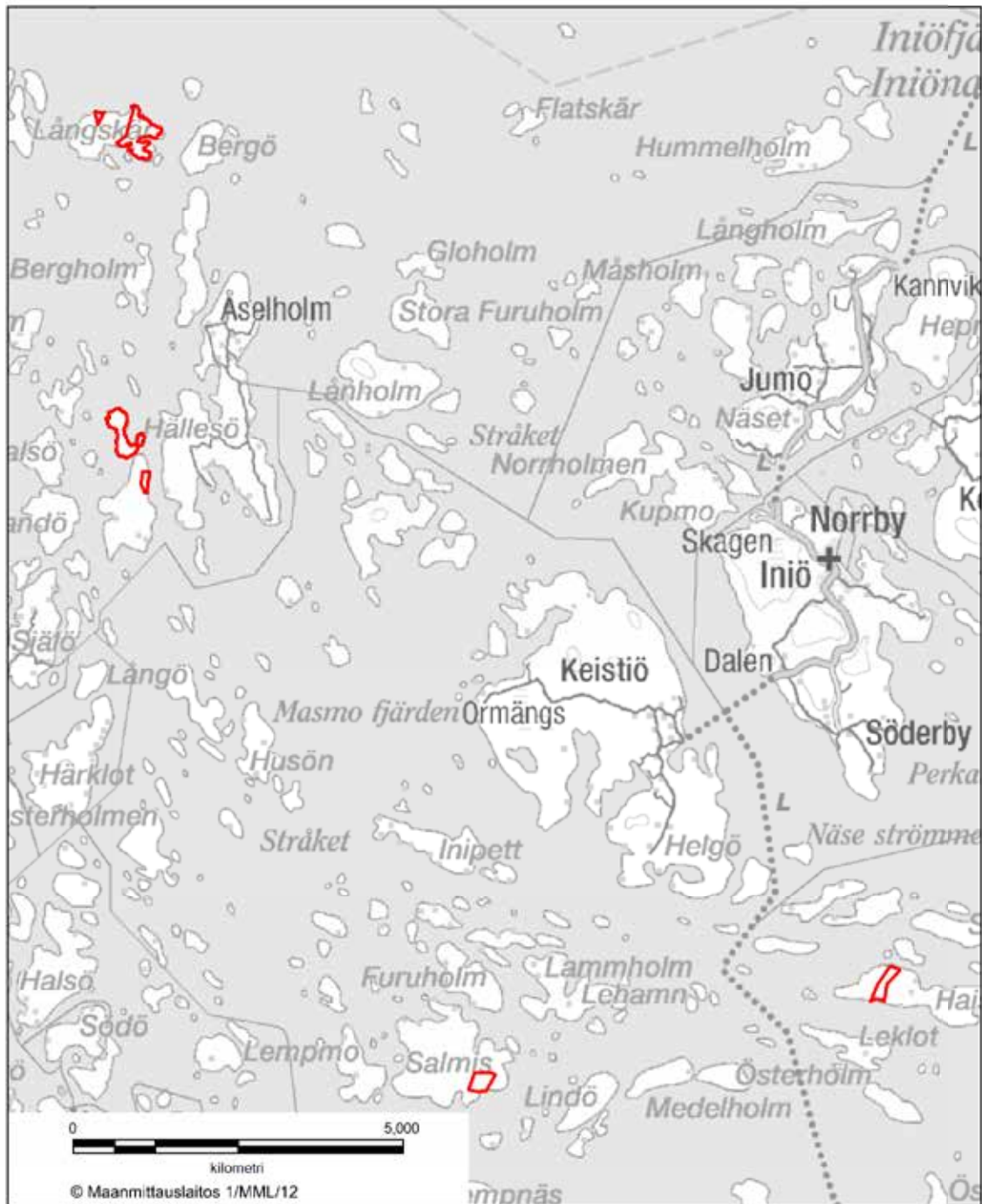


**BILAGA 22 NATURSKYDDSSOMRÅDET I HOUTSKÄRS HEDHOLMAR**  
Pargas stad



**BILAGA 23 NATURSKYDDSMRÅDET VID HOUTSKÄRS NORRA ÖAR**  
Pargas stad

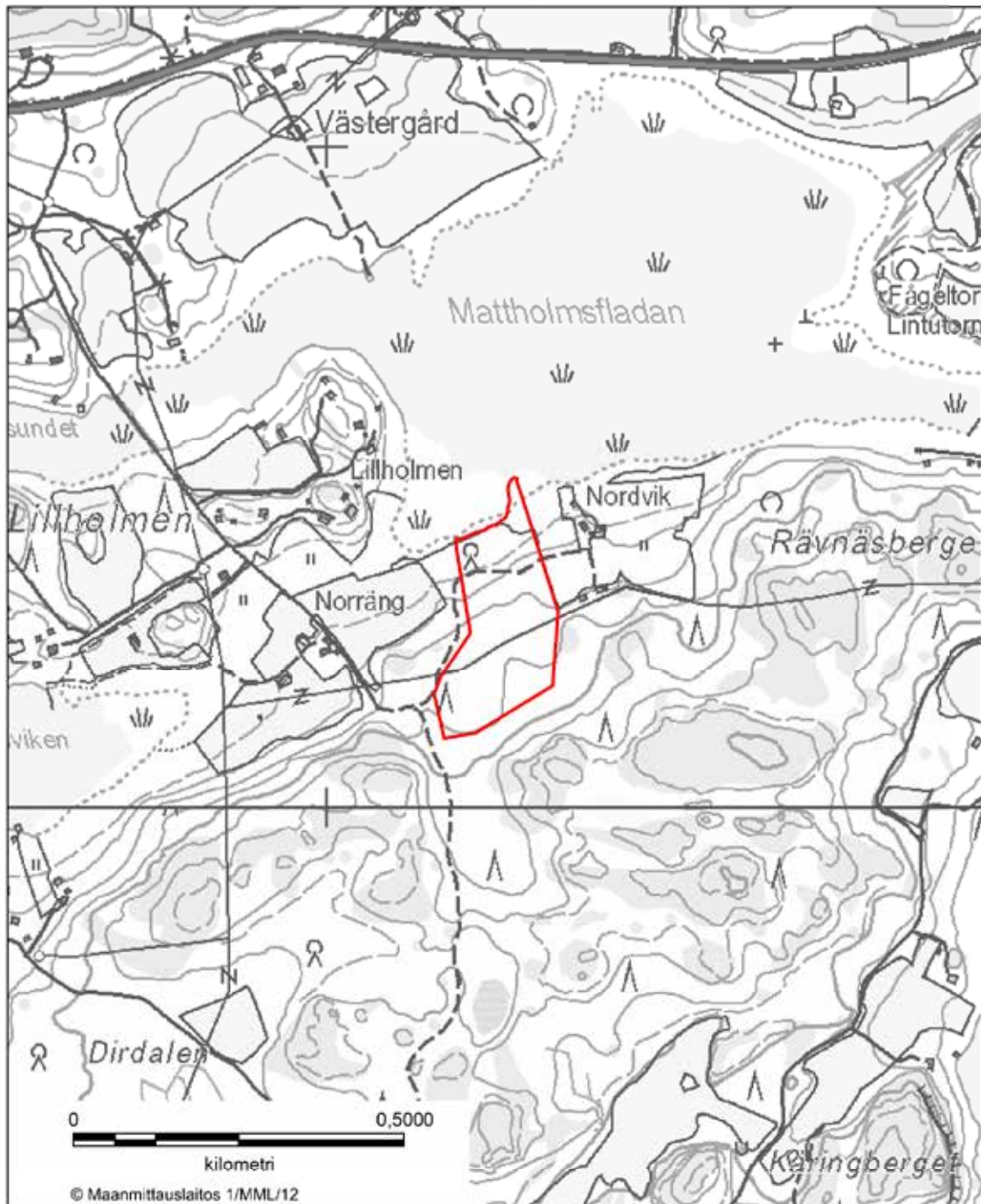




**BILAGA 24 NATURSKYDDSSOMRÅDET VID INIÖ ÖAR**  
Pargas stad

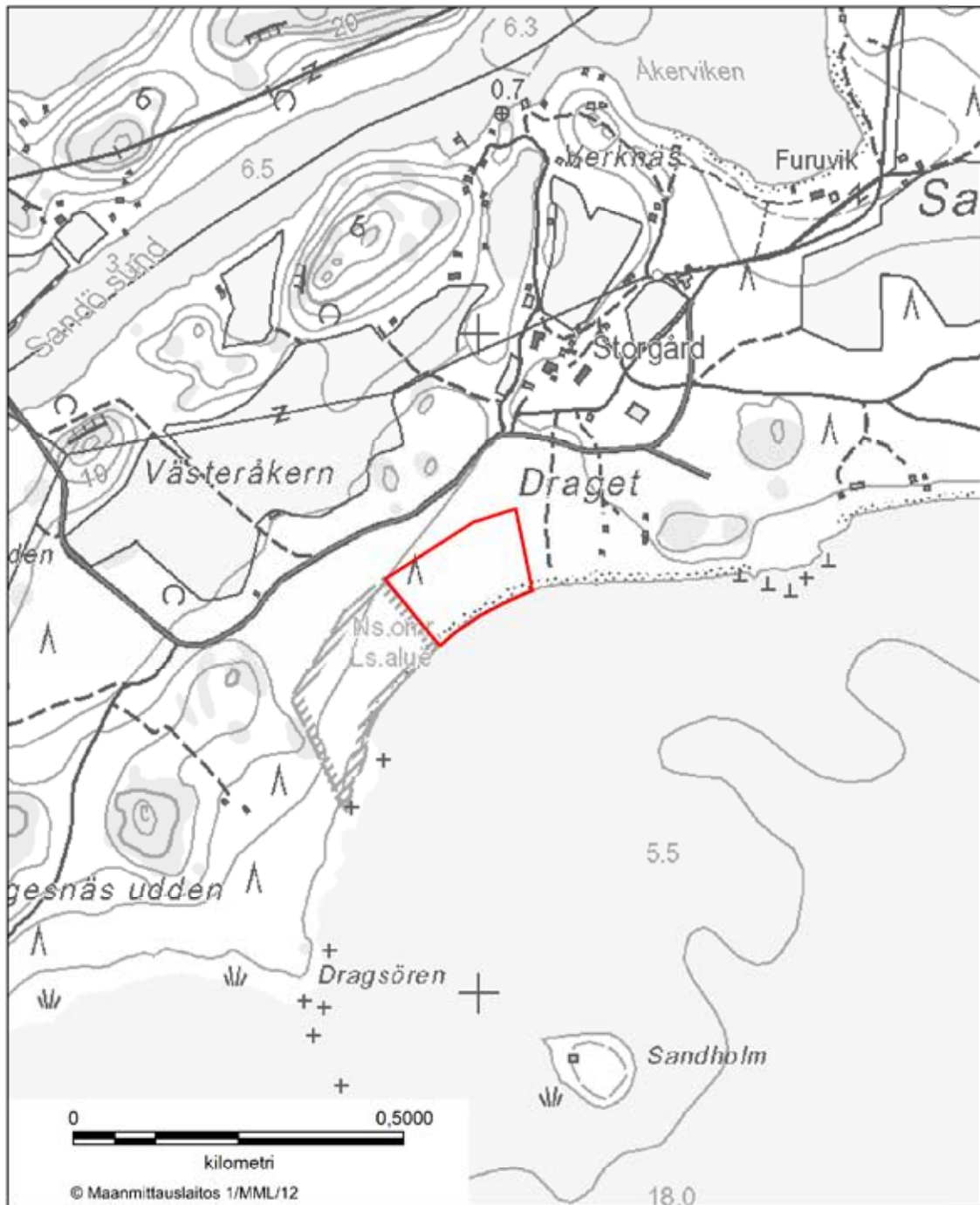


BILAGA 25 NATURSKYDDSOMRÅDET VID KEISTIÖ FLADOR  
Pargas stad

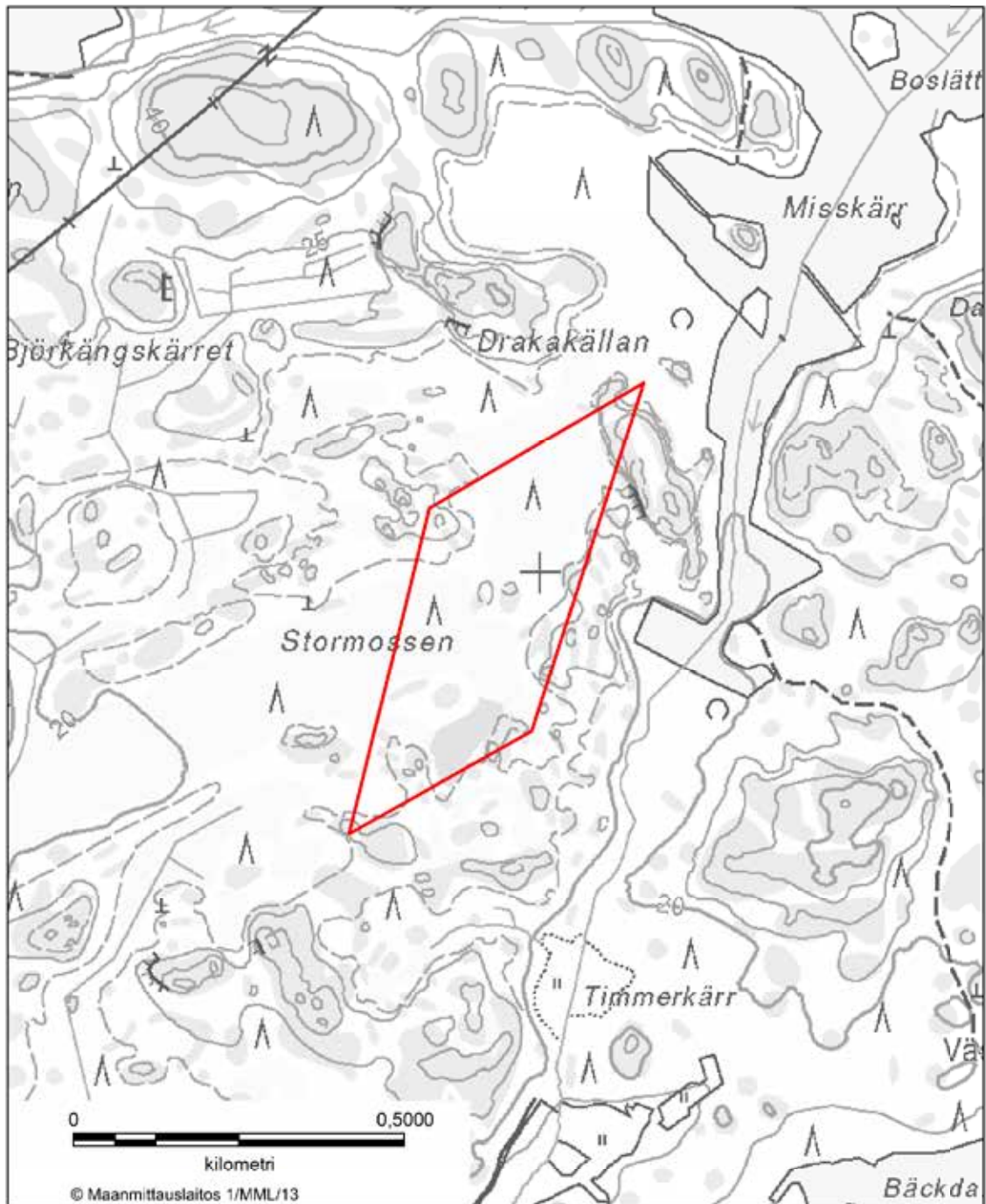


**BILAGA 26 MATTHOLMSFLADANS NATURSKYDDSSOMRÅDE**  
Pargas stad





**BILAGA 27 NATURSKYDDSSOMRÅDET I NAGU SANDÖN**  
Pargas stad

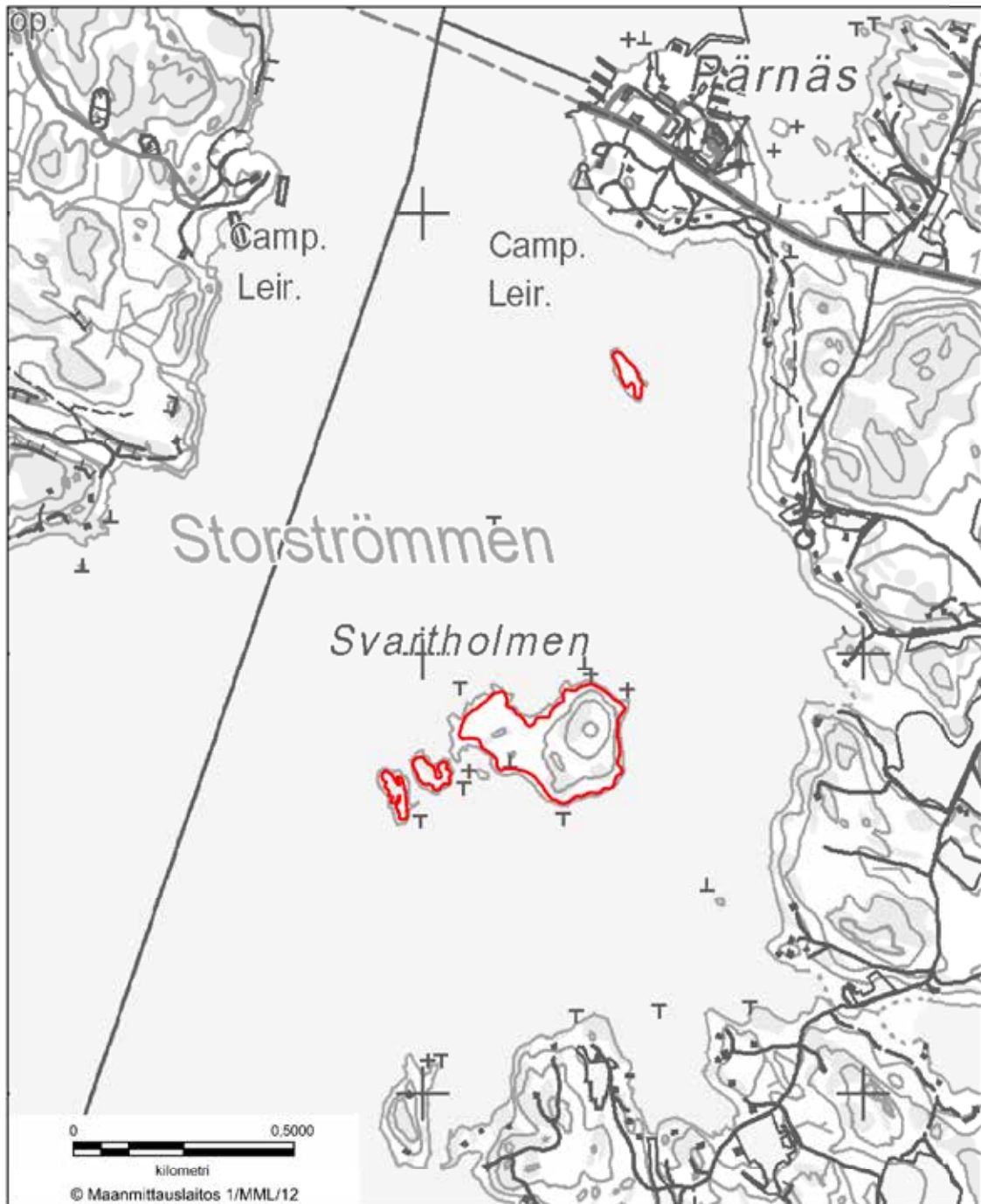


**BILAGA 28 GRANVIKS NATURSKYDDSSOMRÅDE**  
Pargas stad

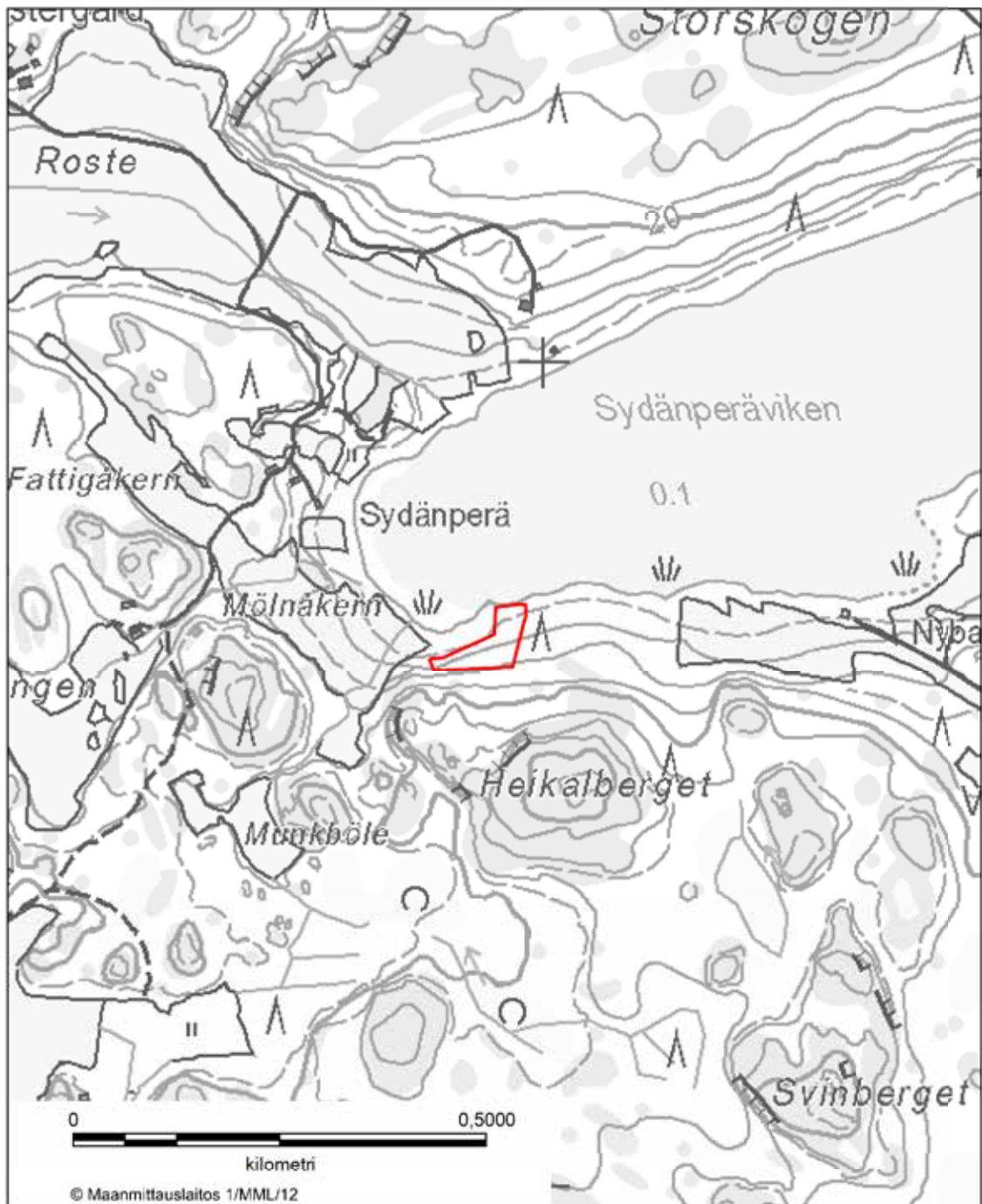


**BILAGA 29 SANDVIKS NATURSKYDDSSOMRÅDE**  
Pargas stad

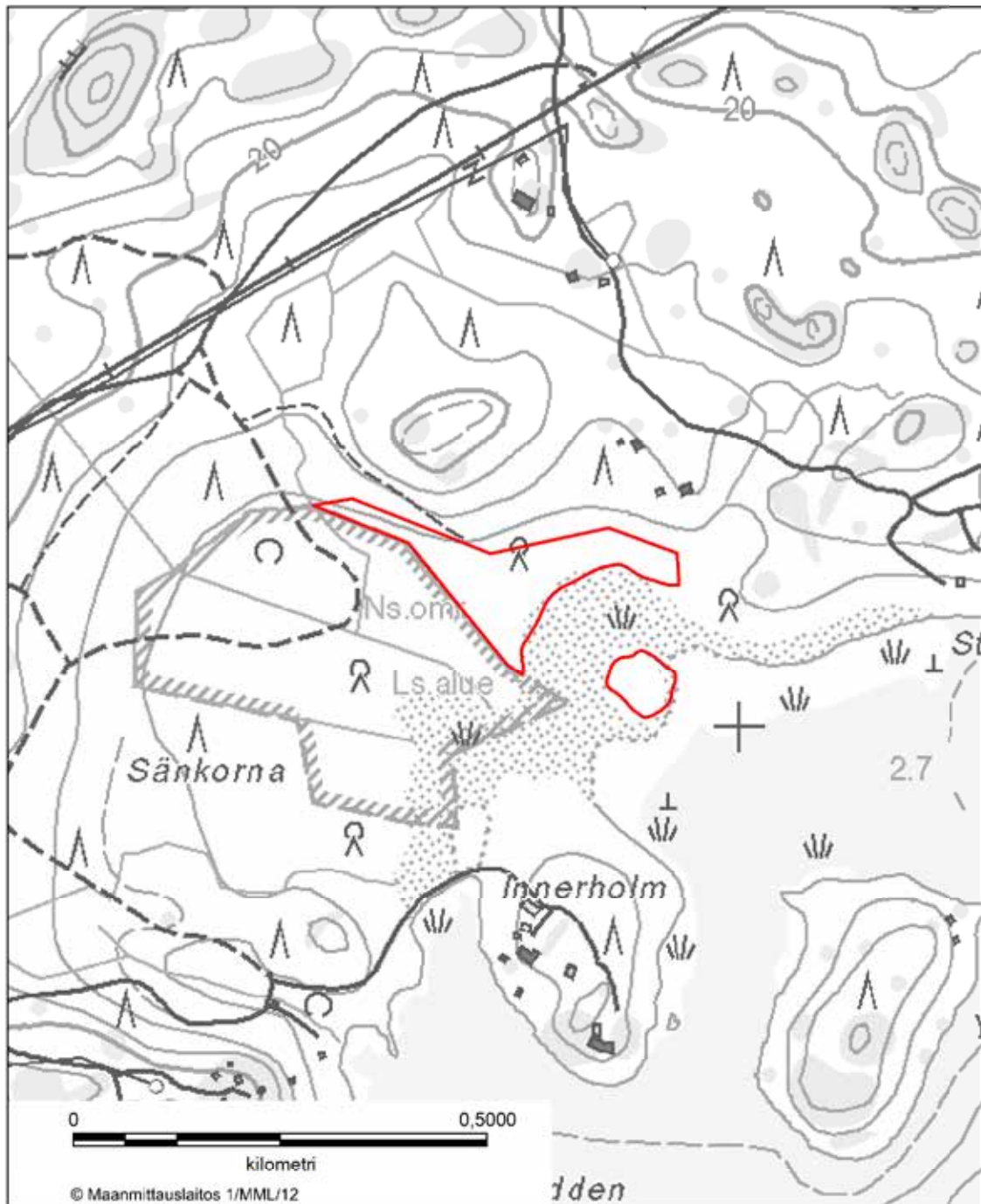




BILAGA 30 SVARTHOLMENS NATURSKYDDSSOMRÅDE  
Pargas stad



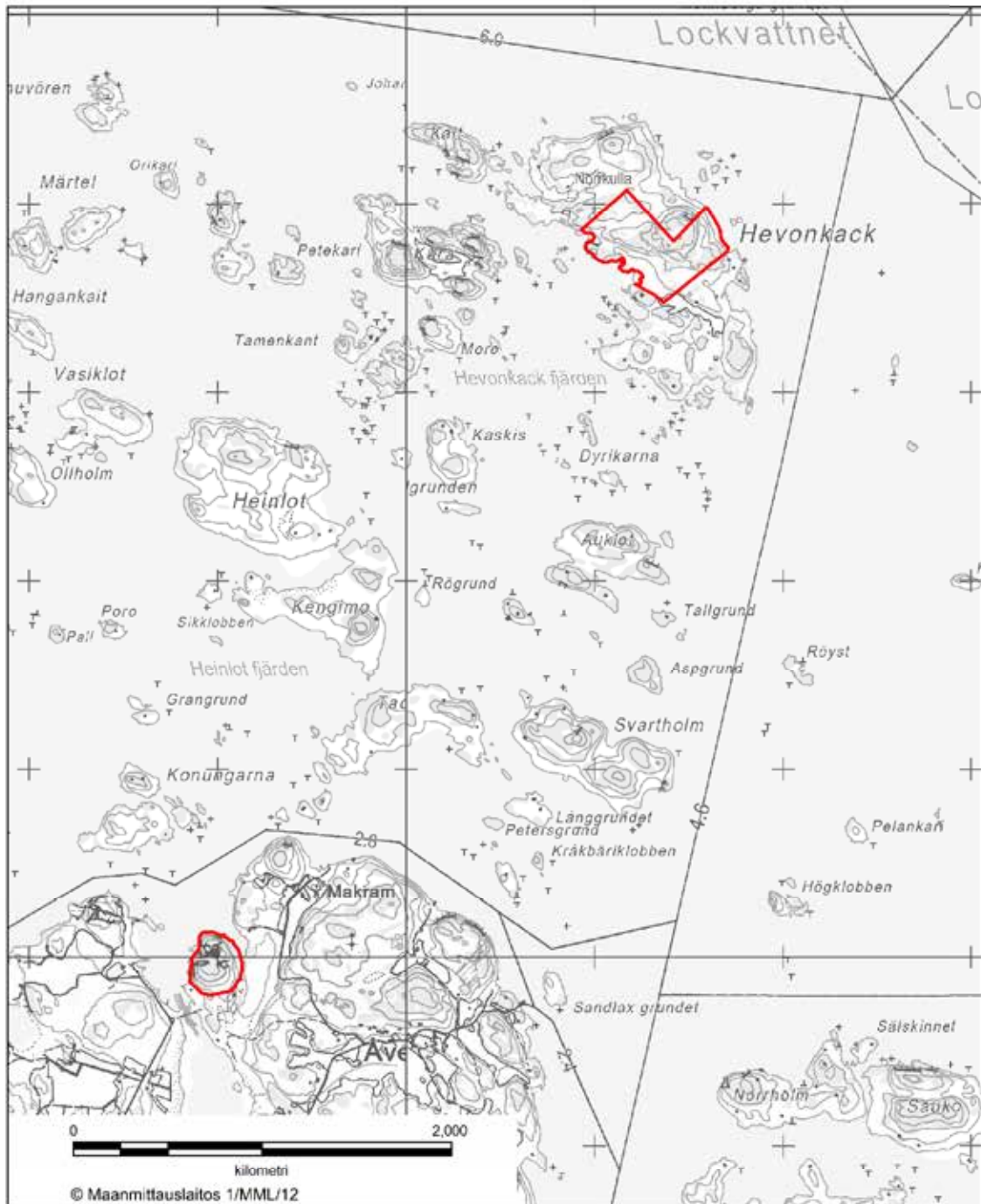
BILAGA 31 SYDÄNPERÄ NATURSKYDDSSOMRÅDE  
Pargas stad



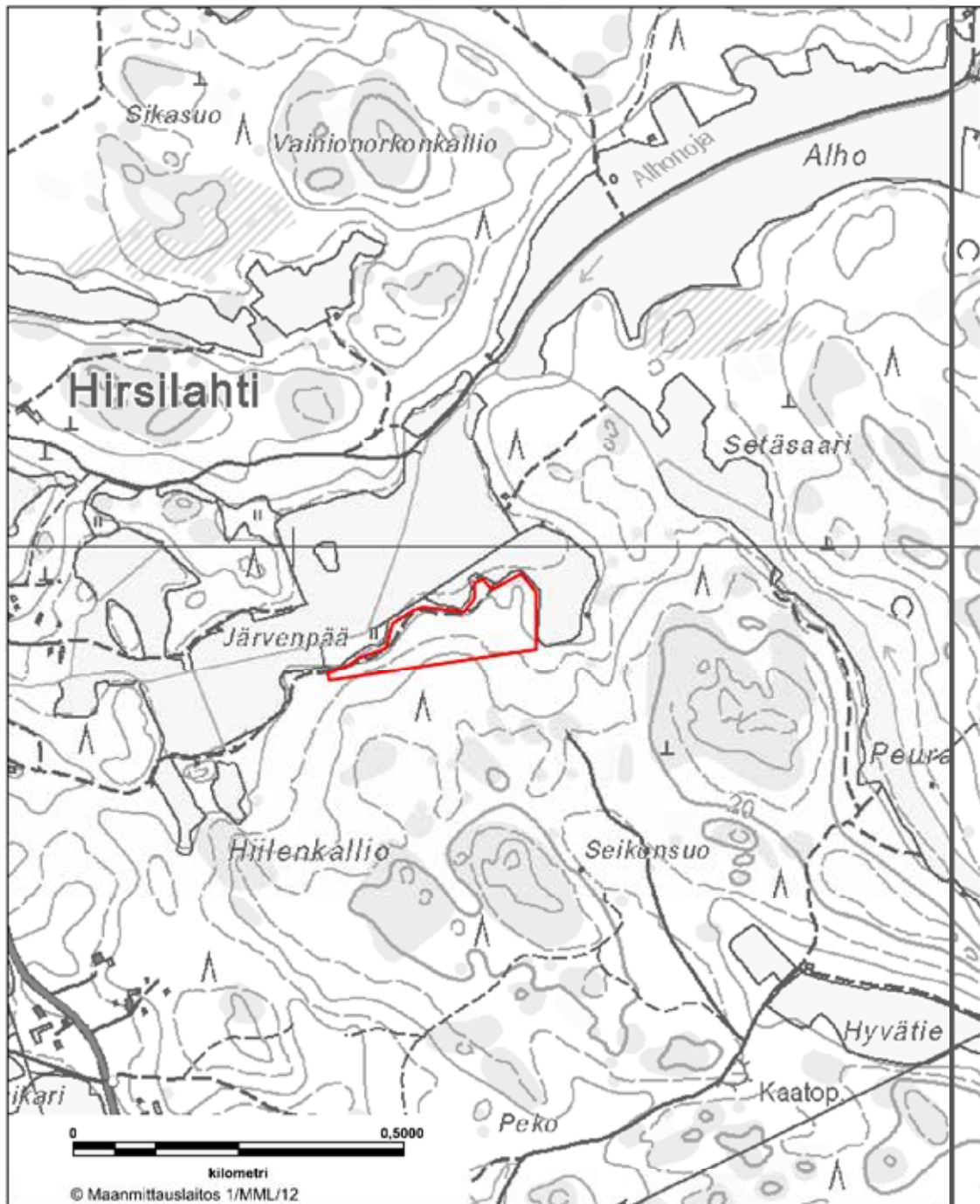
BILAGA 32

NATURSKYDDSSOMRÅDET I SÄNKORNA  
Pargas stad

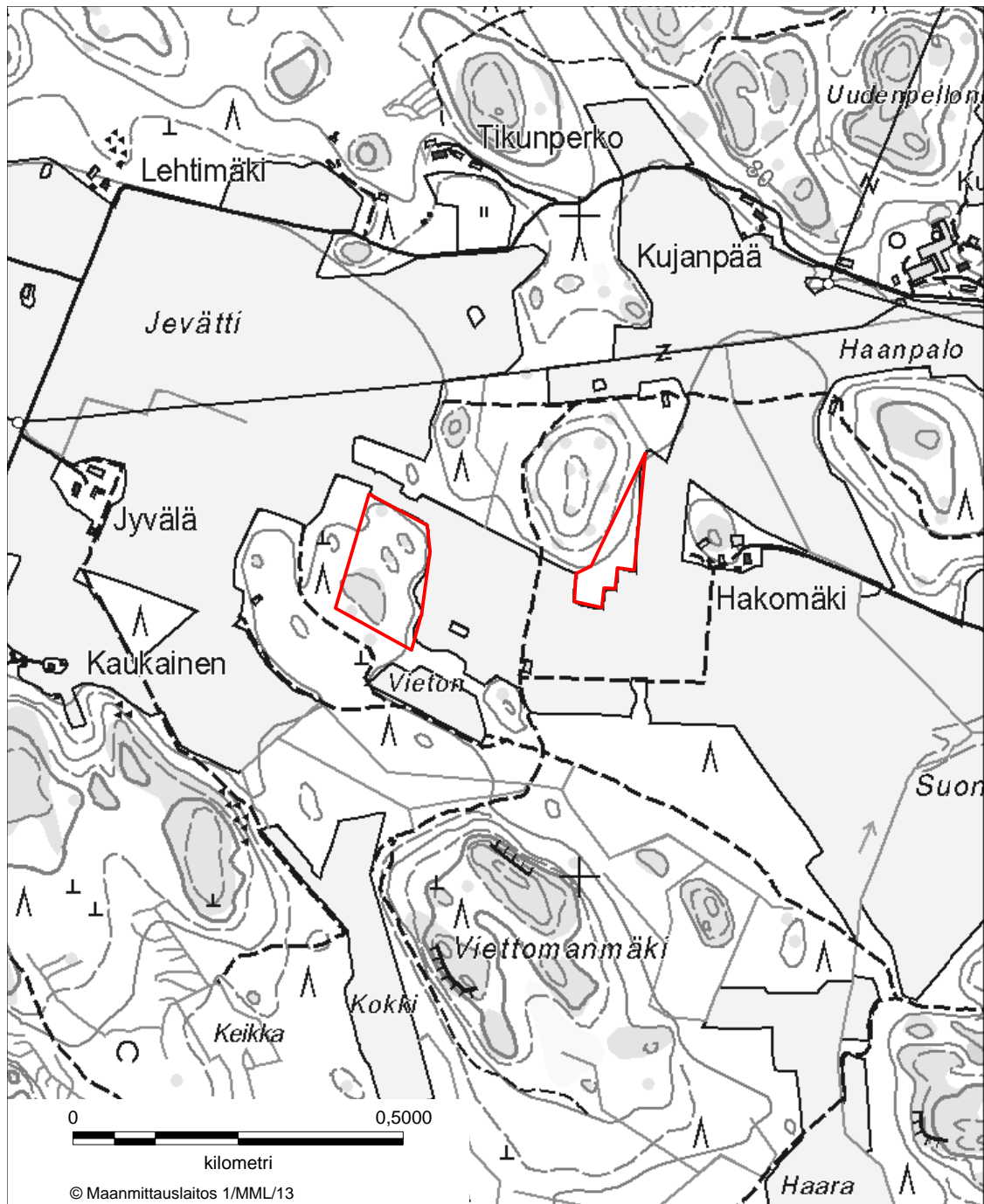




**BILAGA 33 NATURSKYDDSSOMRÅDET I ÅVENSORS LUNDAR**  
**Pargas stad**

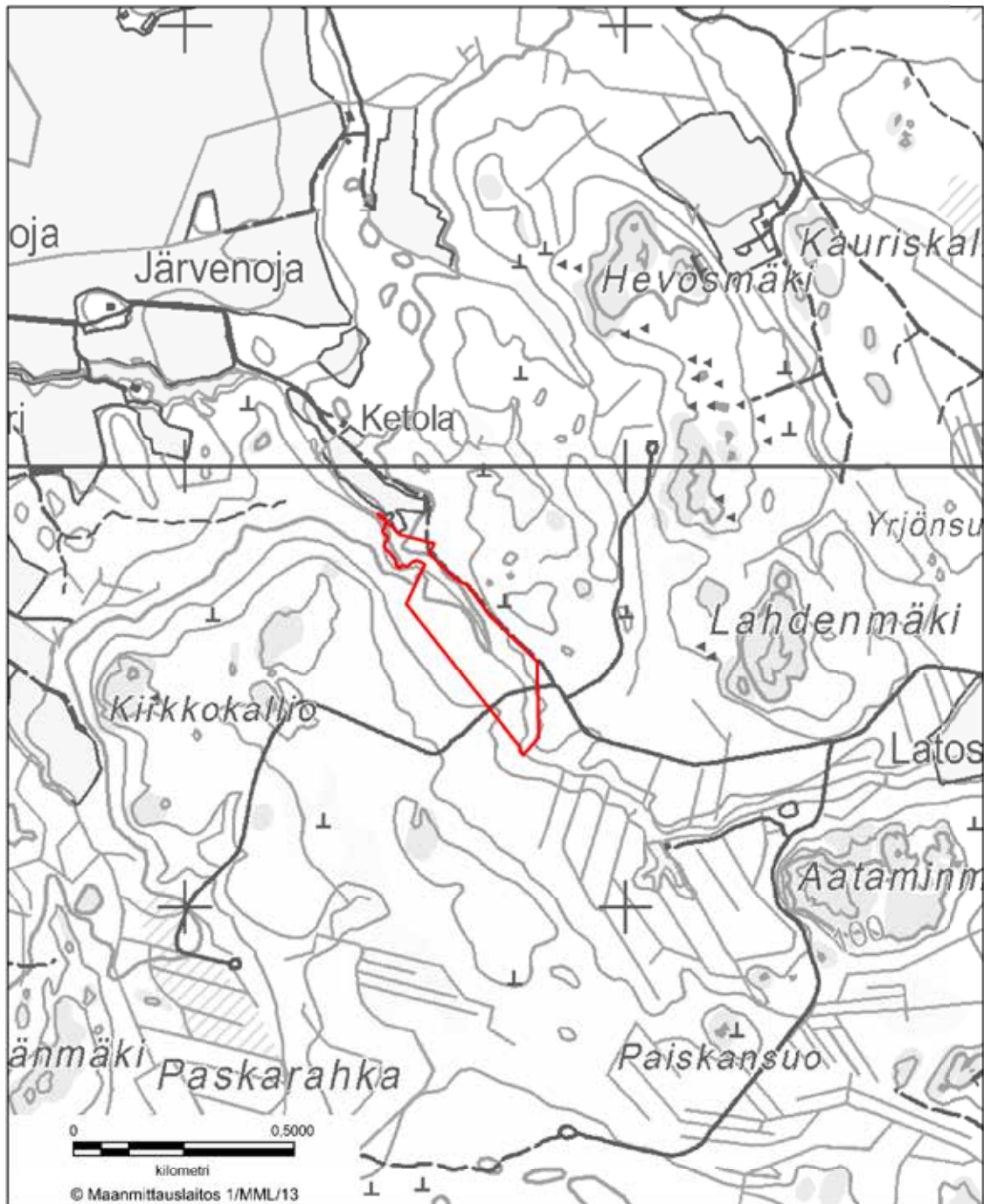


BILAGA 34 AROMÄKI NATURSKYDDSSOMRÅDE  
Pyhäjärvi kommun



BILAGA 35 HAKOMÄKI NATURSKYDDSSOMRÅDE  
Pöytyä kommun

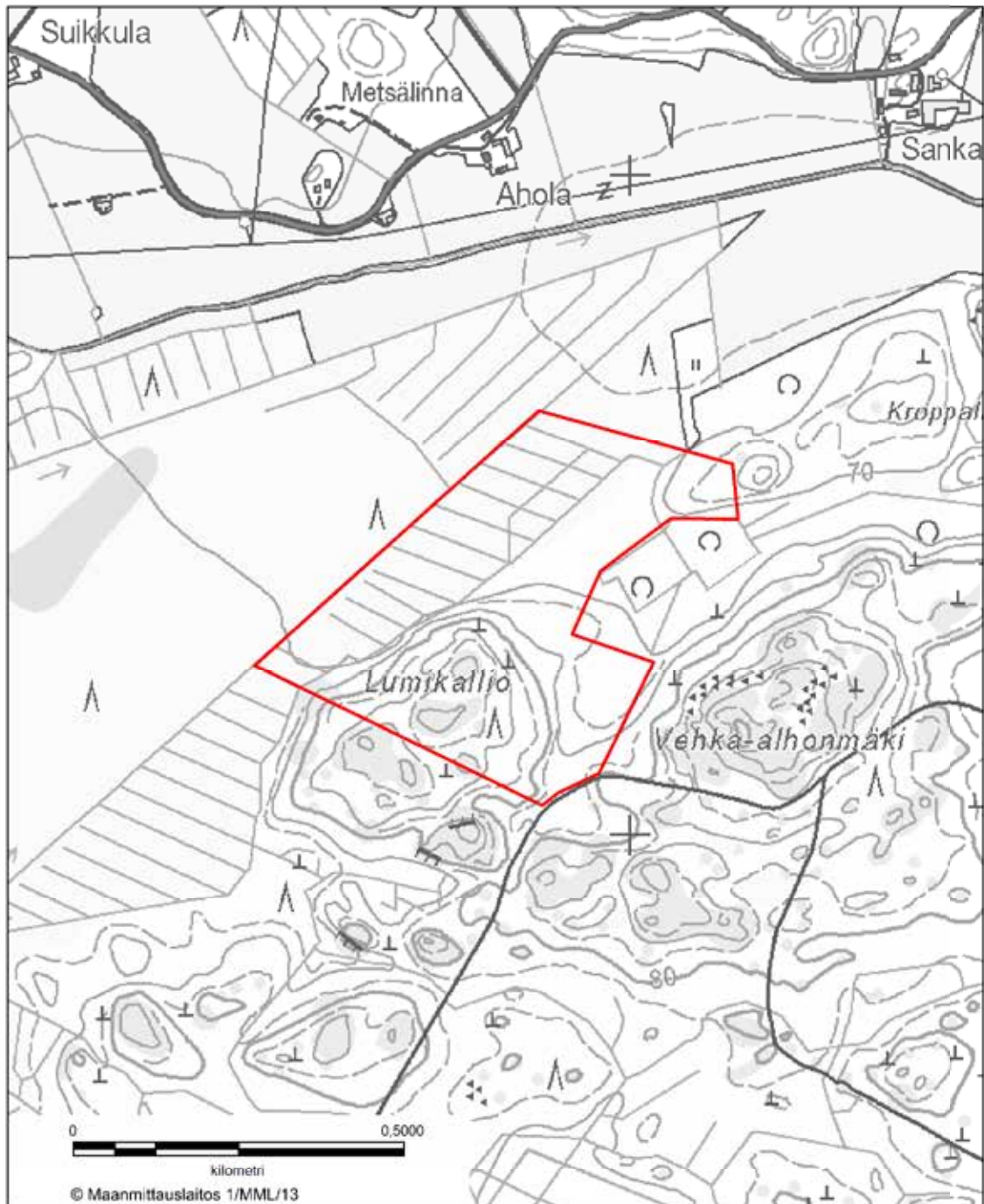




BILAGA 36 JÄRVENOJA NATURSKYDDSSOMRÅDE  
Pöytyä kommun

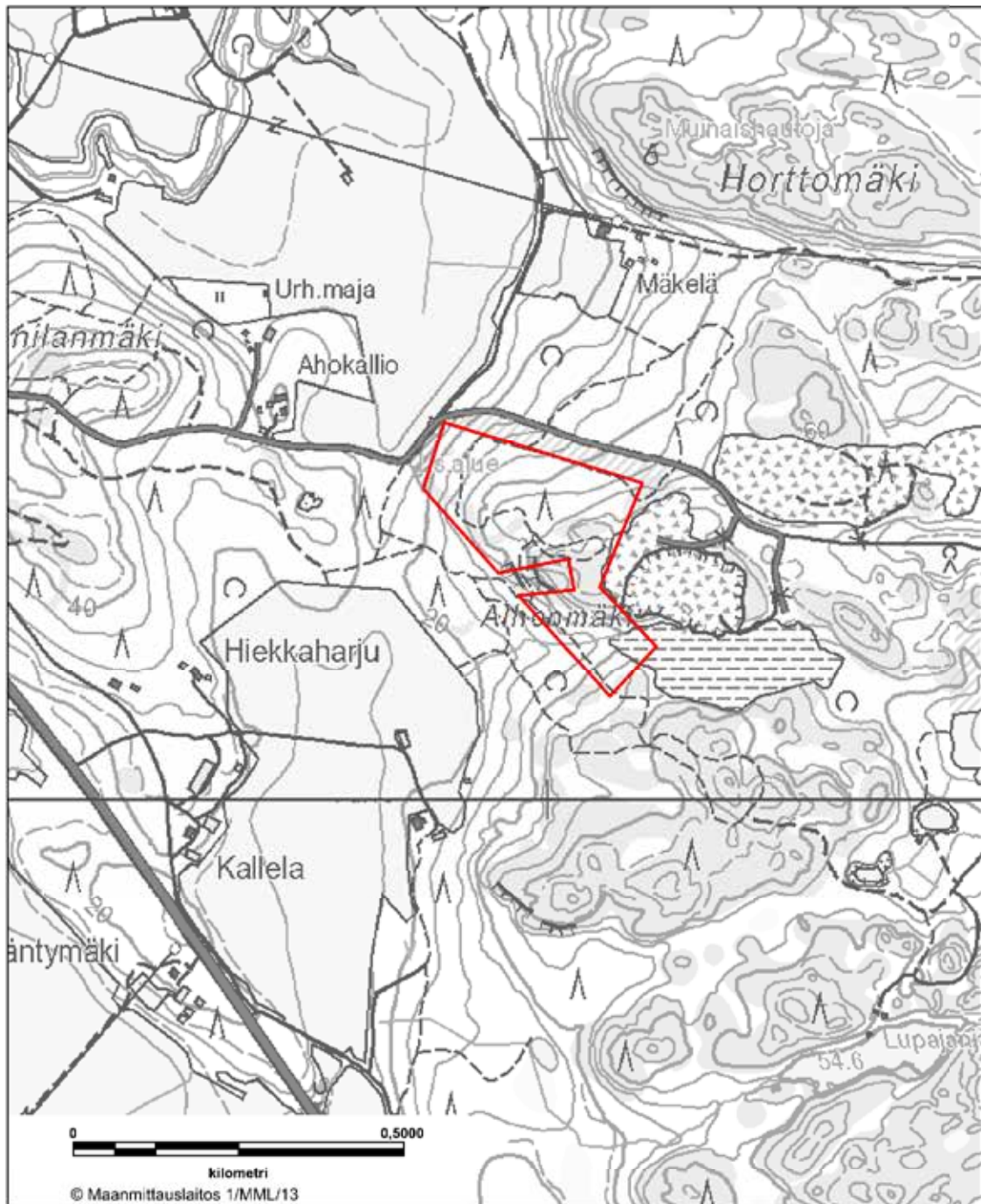


**BILAGA 37 KITTAANRAHKA NATURSKYDDSSOMRÅDE**  
Pöytyä kommun



**BILAGA 38 LUMIKALLIO NATURSKYDDSSOMRÅDE**  
Pöytyä kommun





BILAGA 39 ALHONMÄKI NATURSKYDDSSOMRÅDE  
Salostad



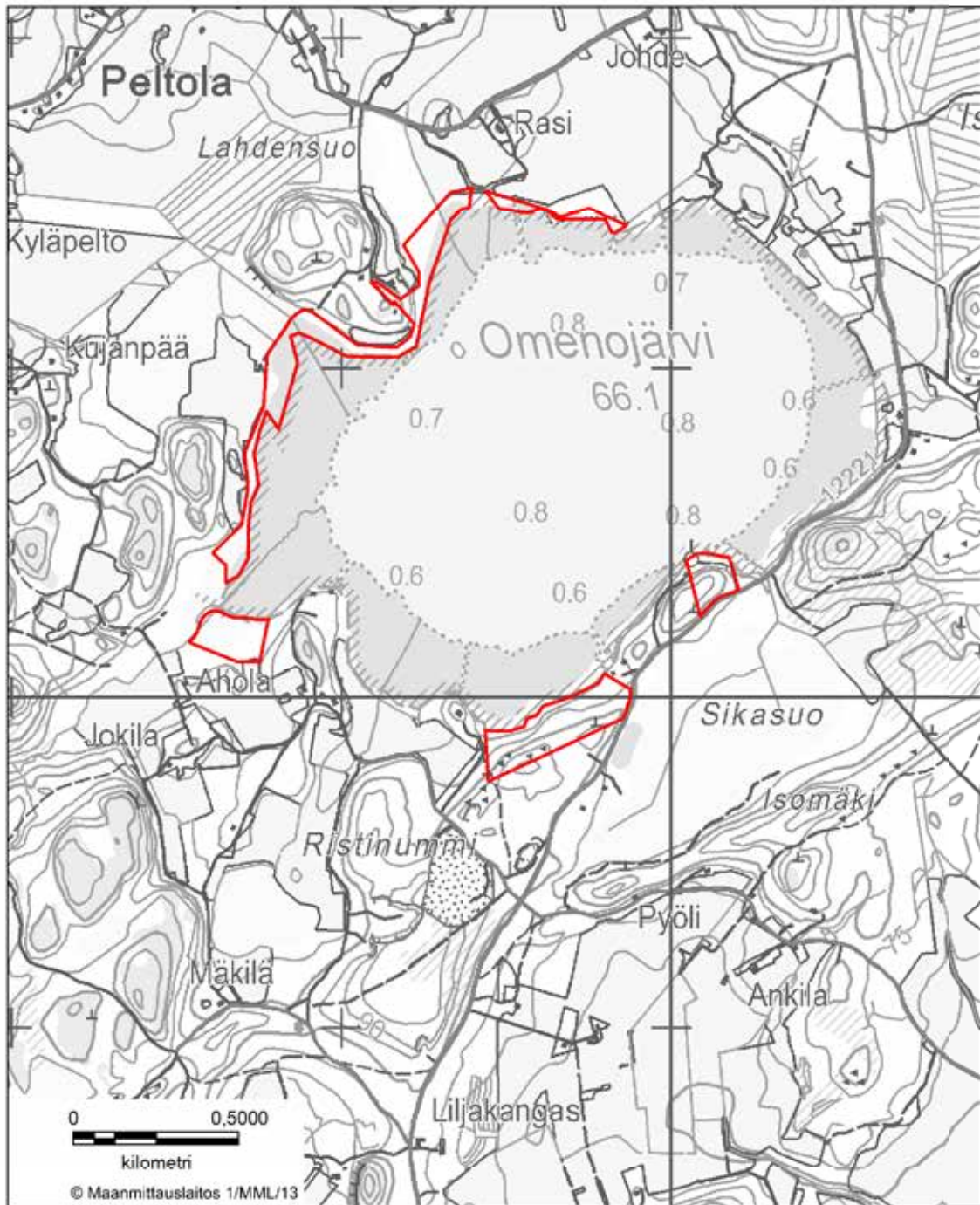
**BILAGA 40 ISO-PIRTTINIEMI NATURSKYDDSSOMRÅDE**  
Salo stad





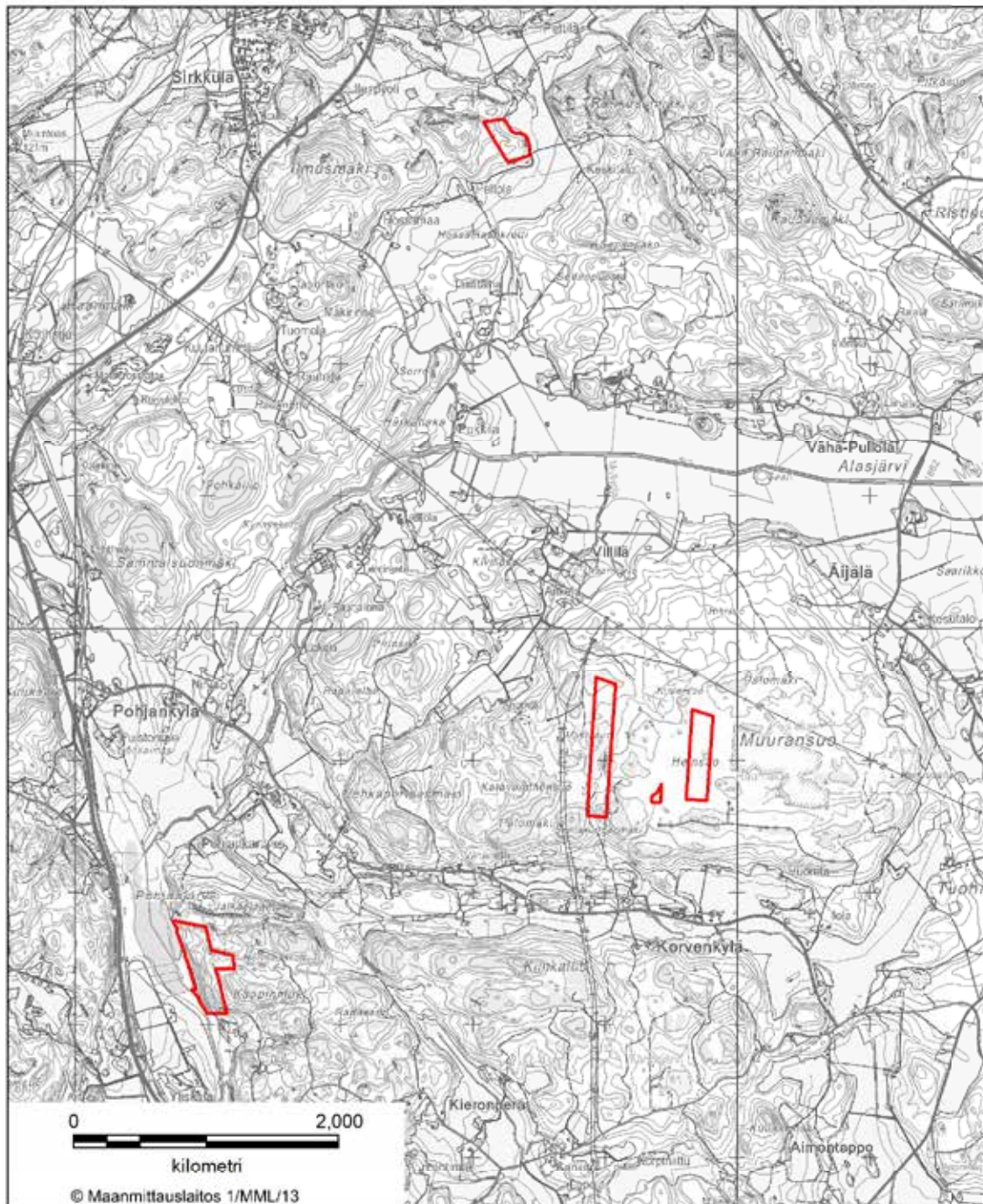






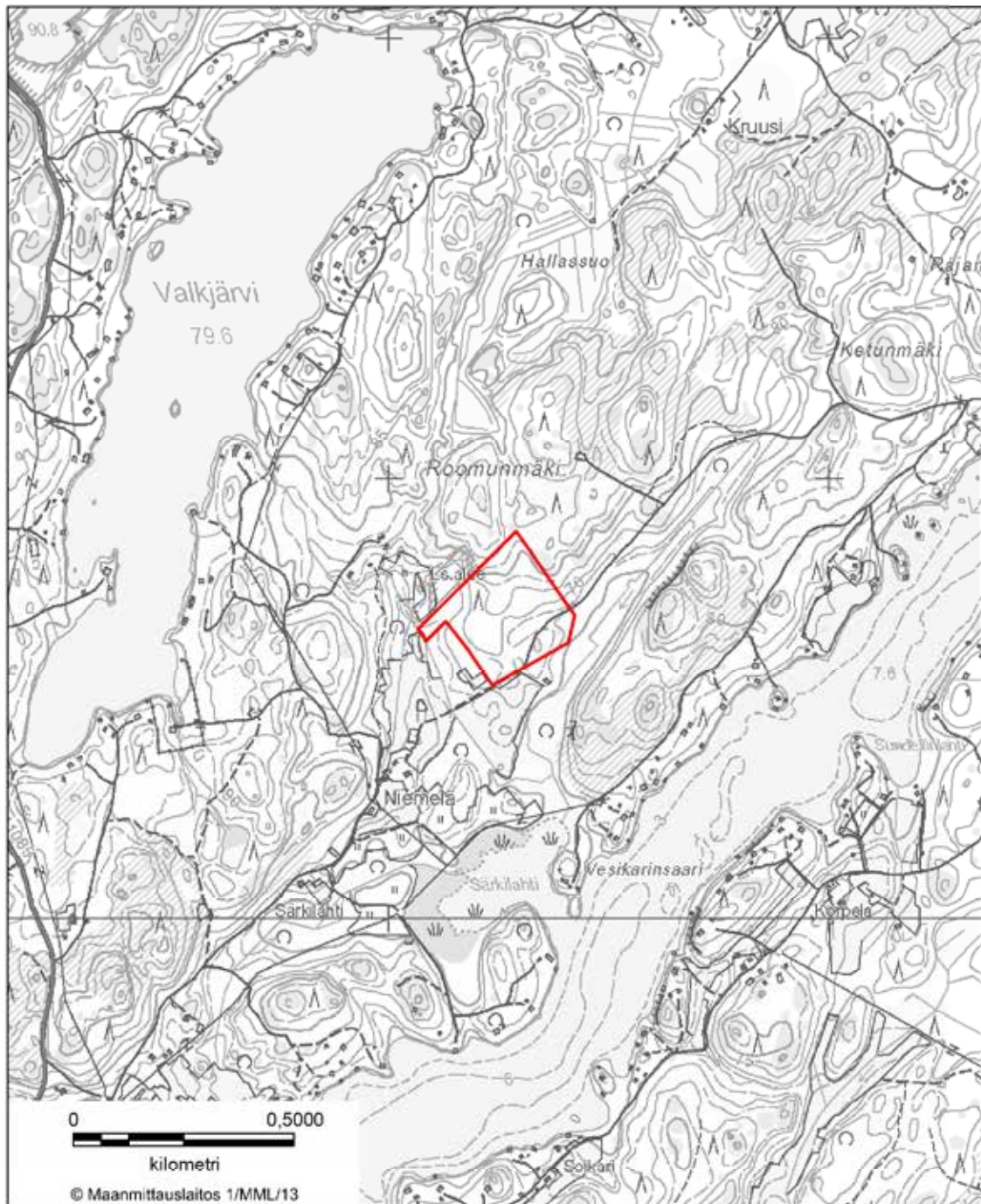
**BILAGA 43 OMENOJÄRVI NATURSKYDDSSOMRÅDE**  
Salo stad



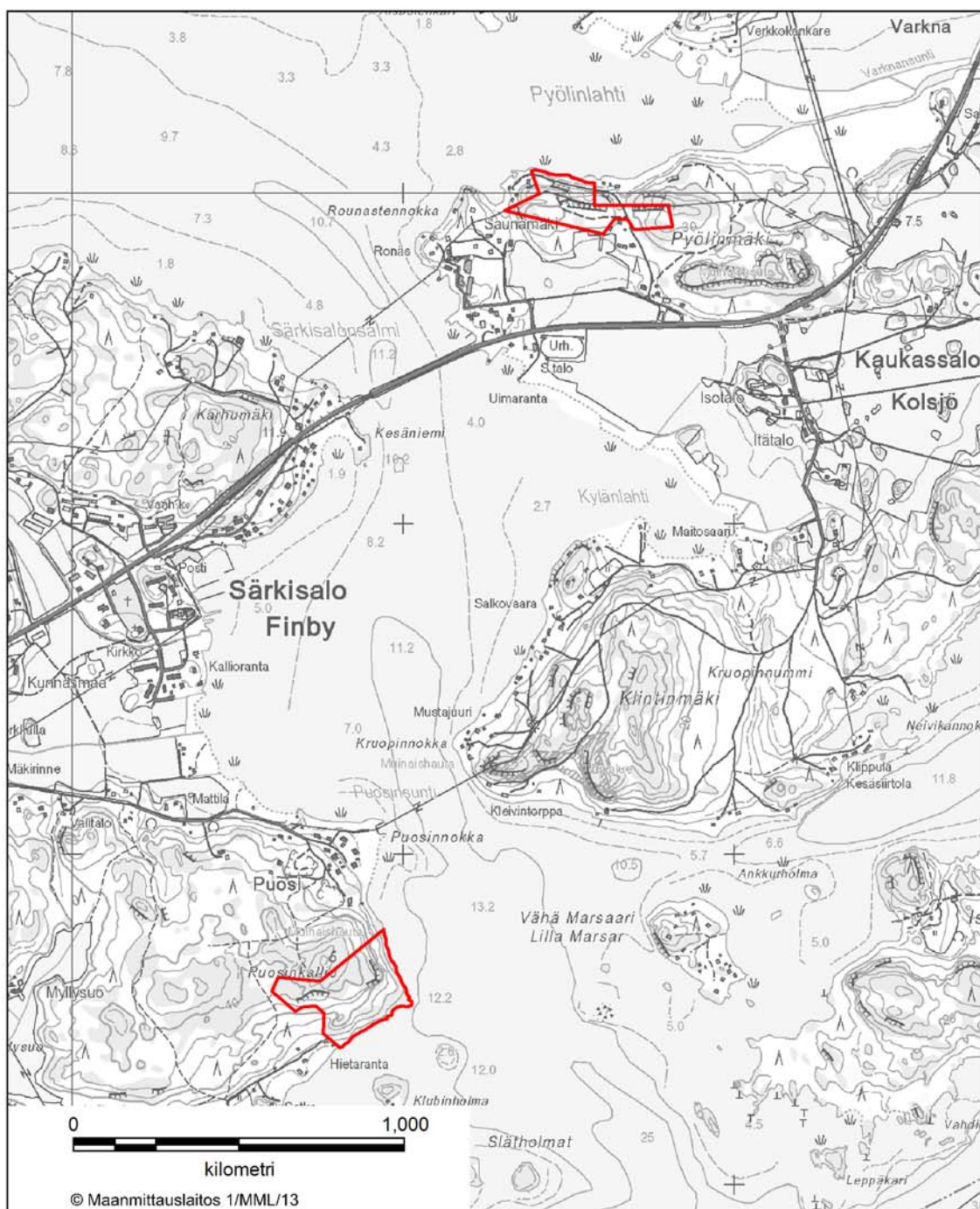


**BILAGA 44 POHJANKARTANO NATURSKYDDSSOMRÅDE**  
Salo stad



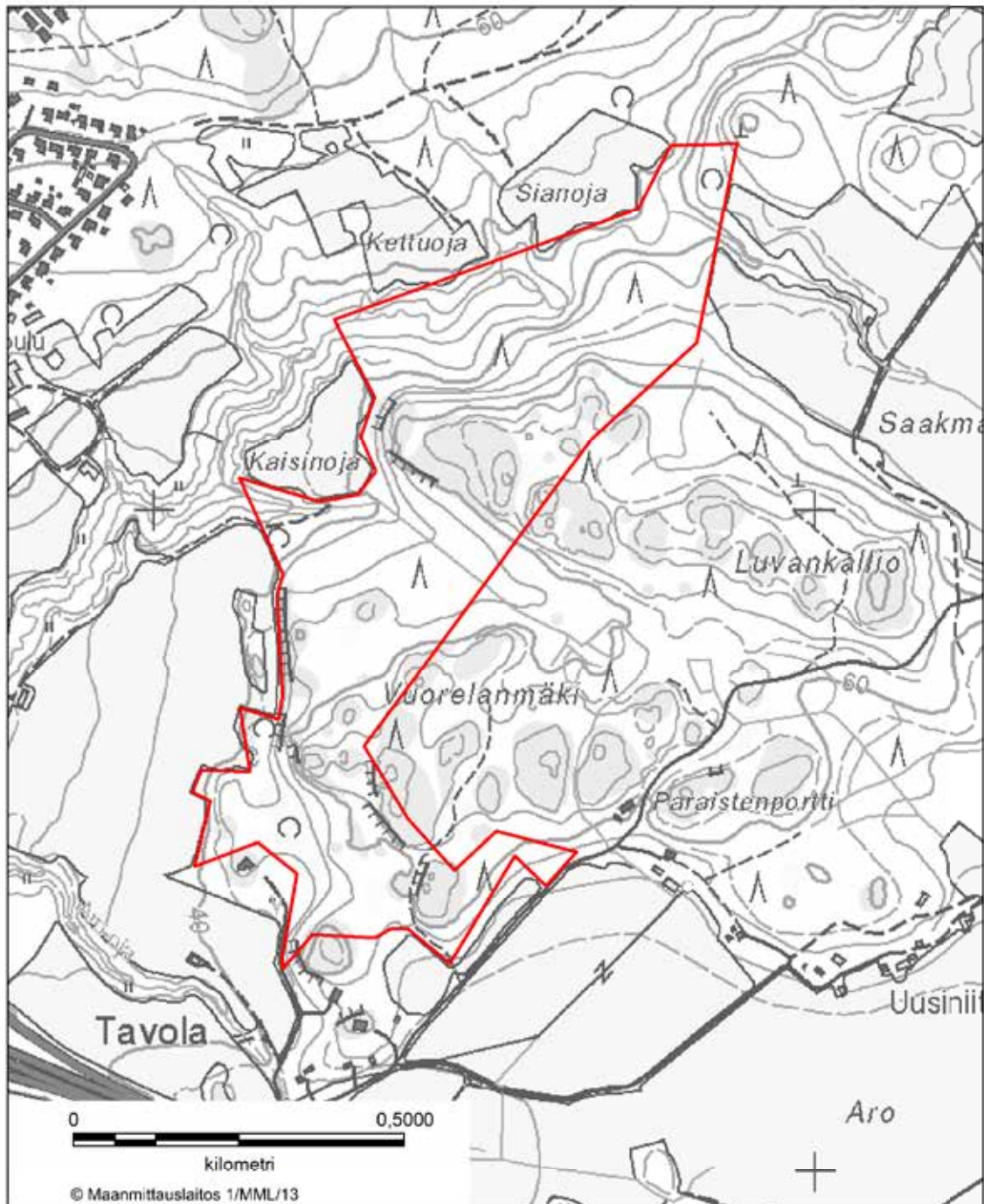


**BILAGA 45 ROOMUNMÄKI NATURSKYDDSOMRÅDE**  
Salostad



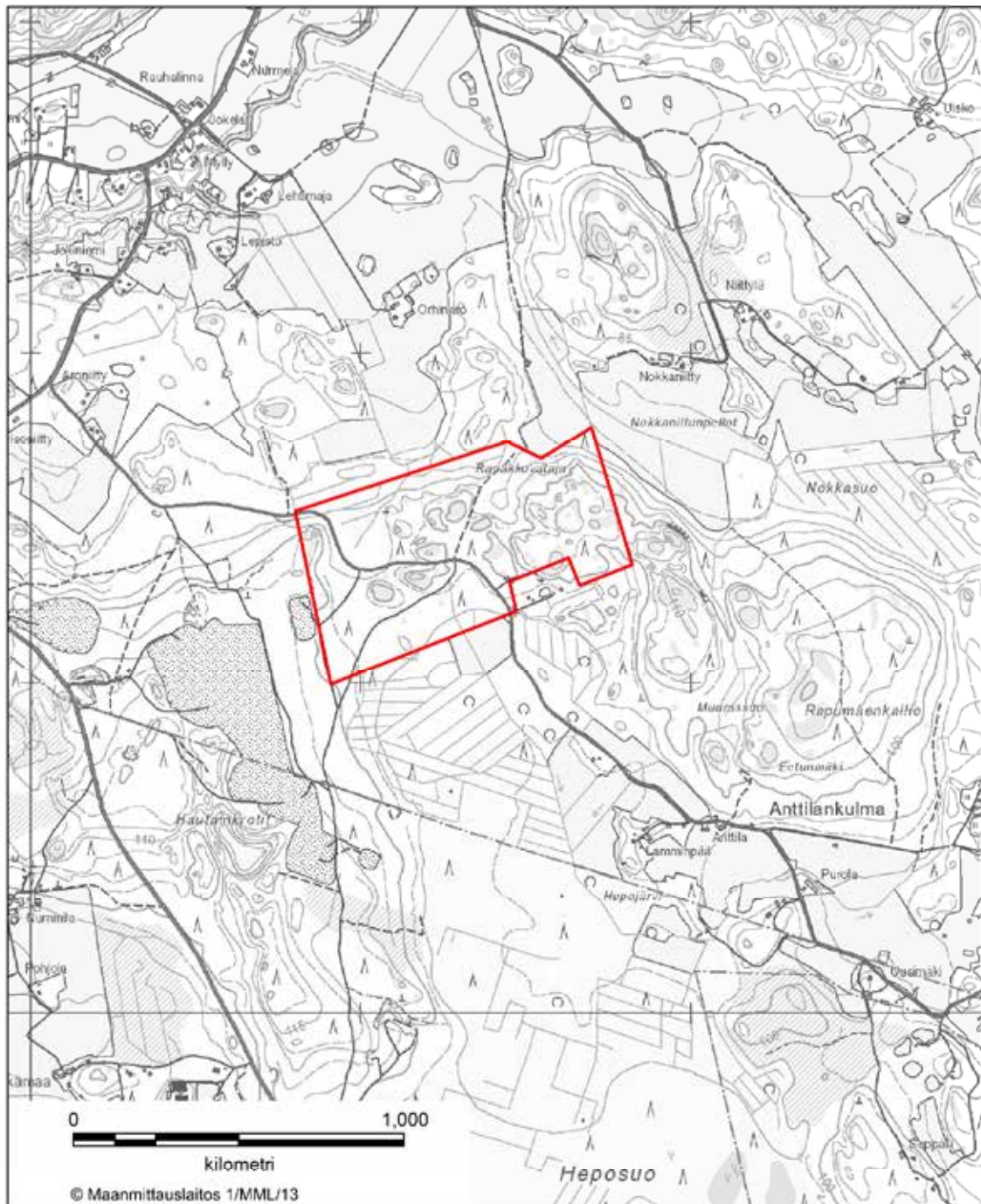
**BILAGA 46 NATURSKYDDSSOMRÅDET VID BERGSKLIPPORNA  
I SÄRKISALO  
Salo stad**



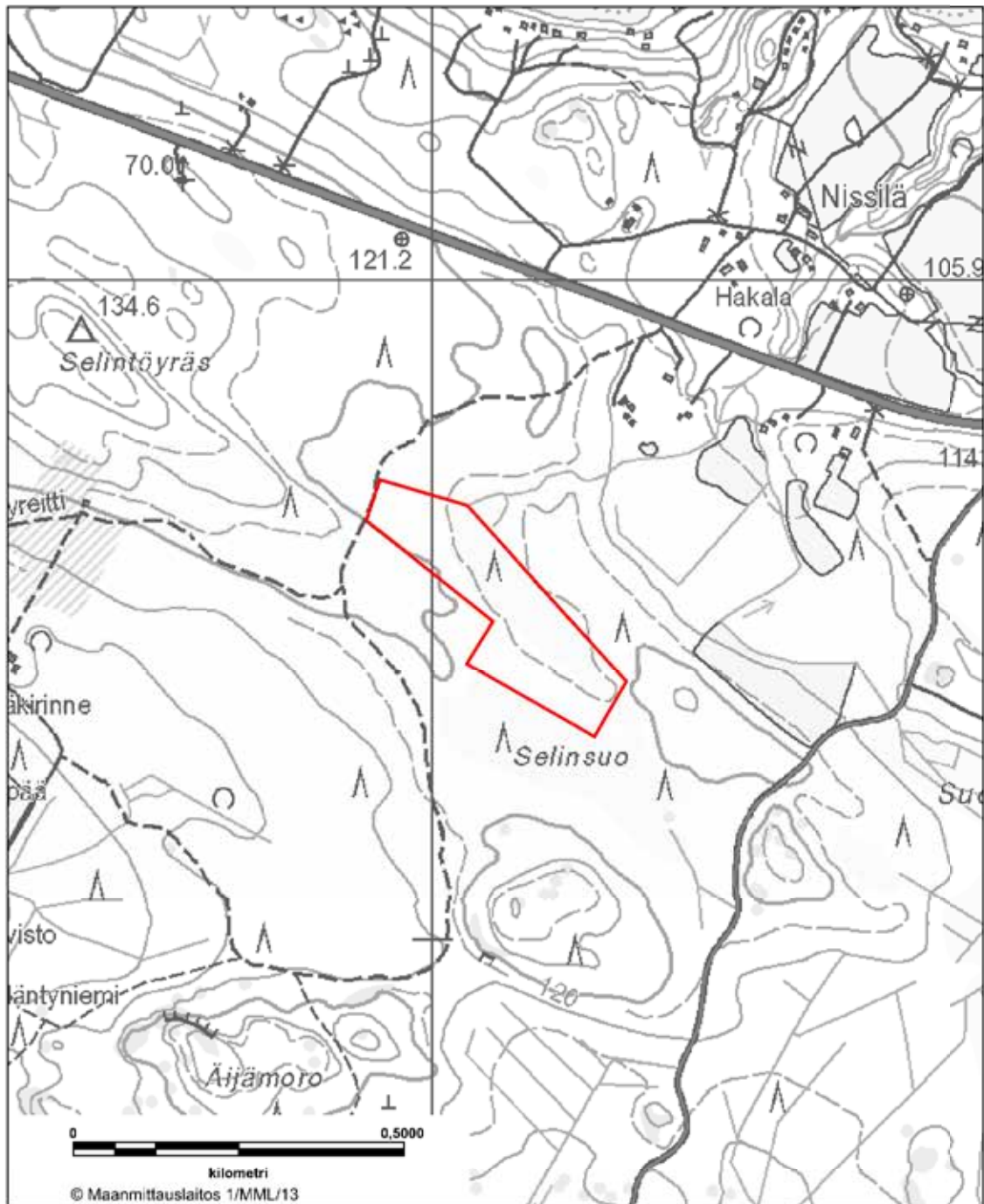


BILAGA 47 VUORELANMÄKI NATURSKYDDSSOMRÅDE  
Salo stad

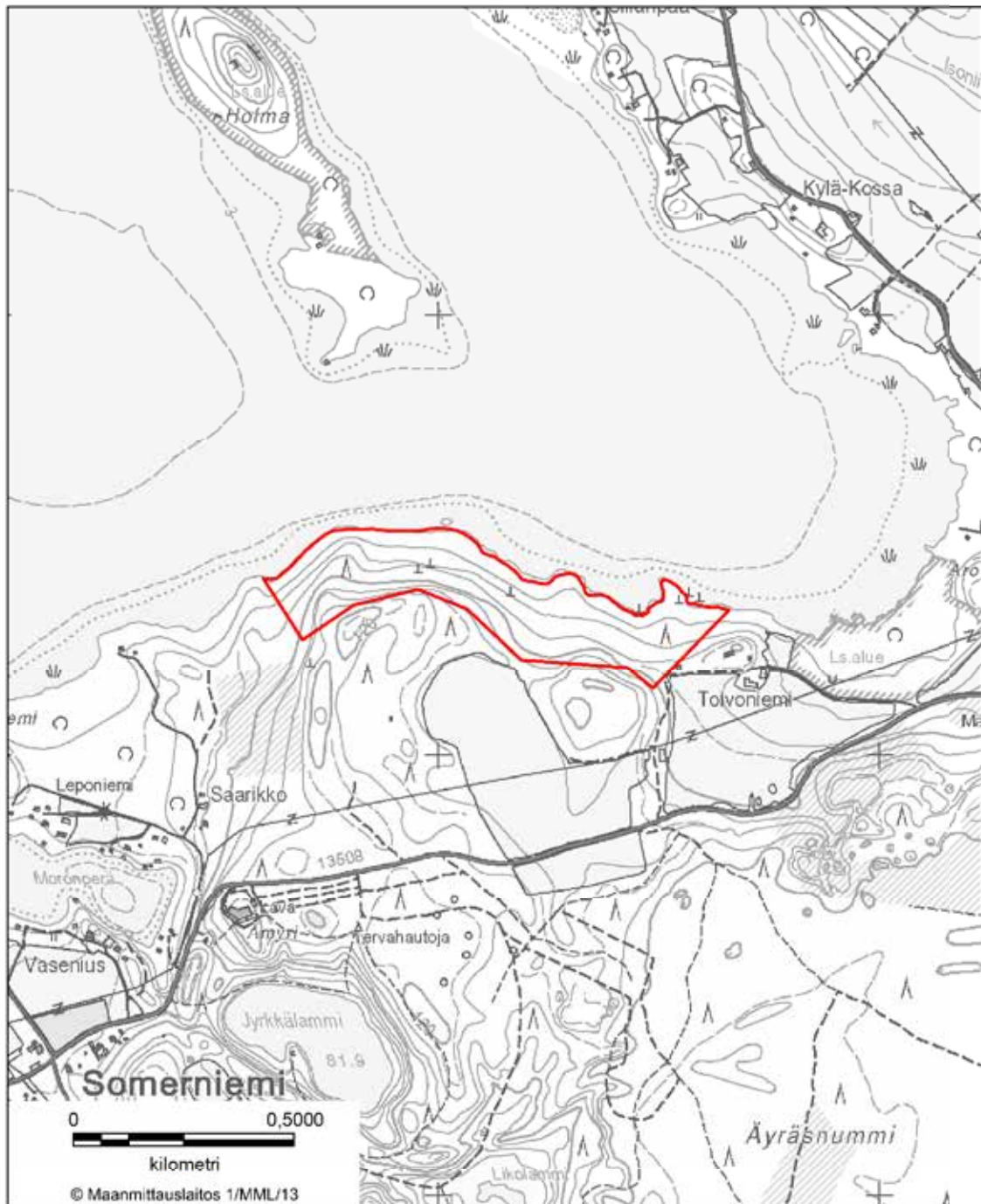




**BILAGA 48** METSÄMATTILA NATURSKYDDSSOMRÅDE  
Somero stad

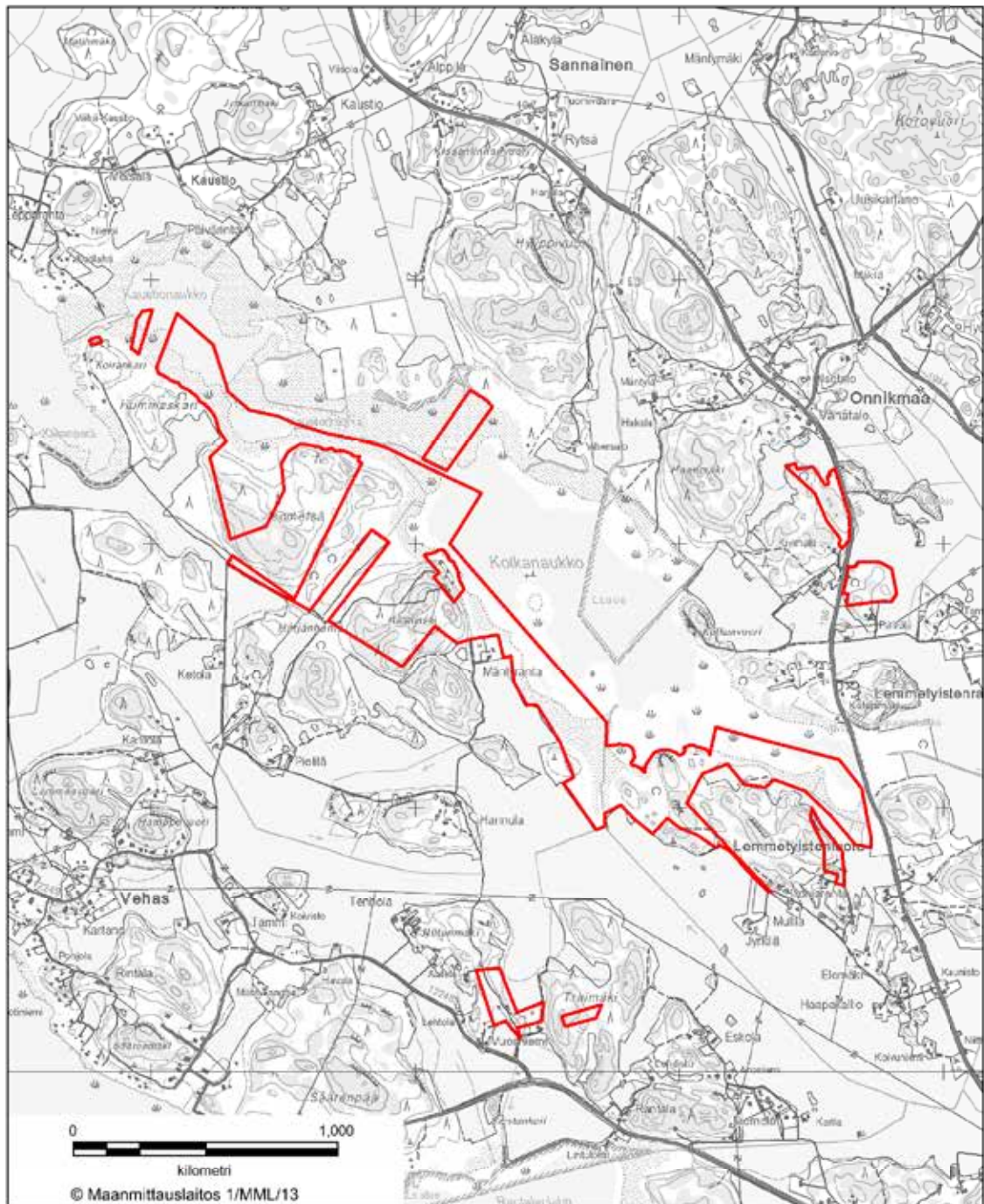


BILAGA 49 SELINSUO NATURSKYDDSSOMRÅDE  
Somero stad

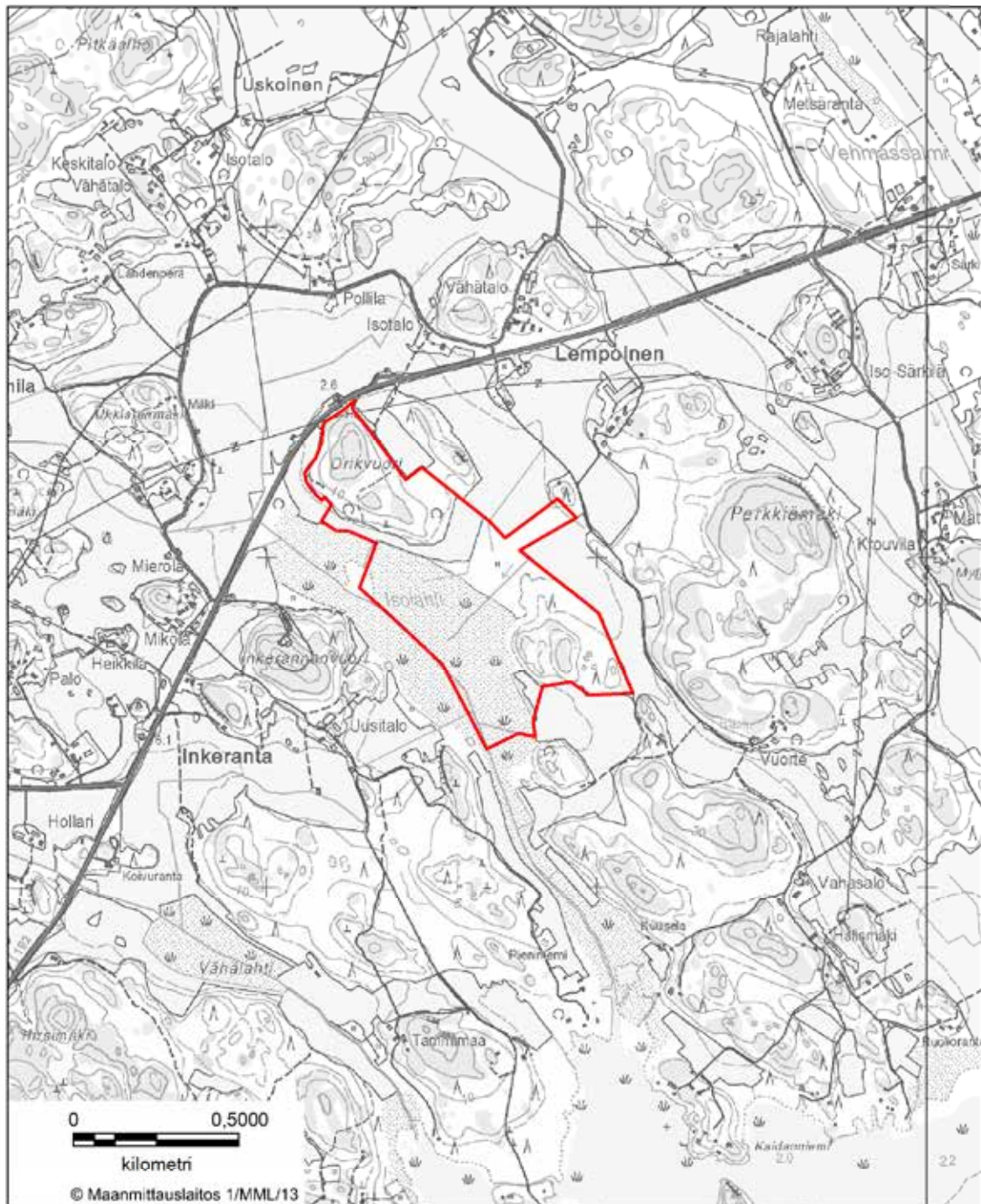


**BILAGA 50 NATURSKYDDSSOMRÅDET I SKOGEN I SOMERNIEMI**  
Somero stad



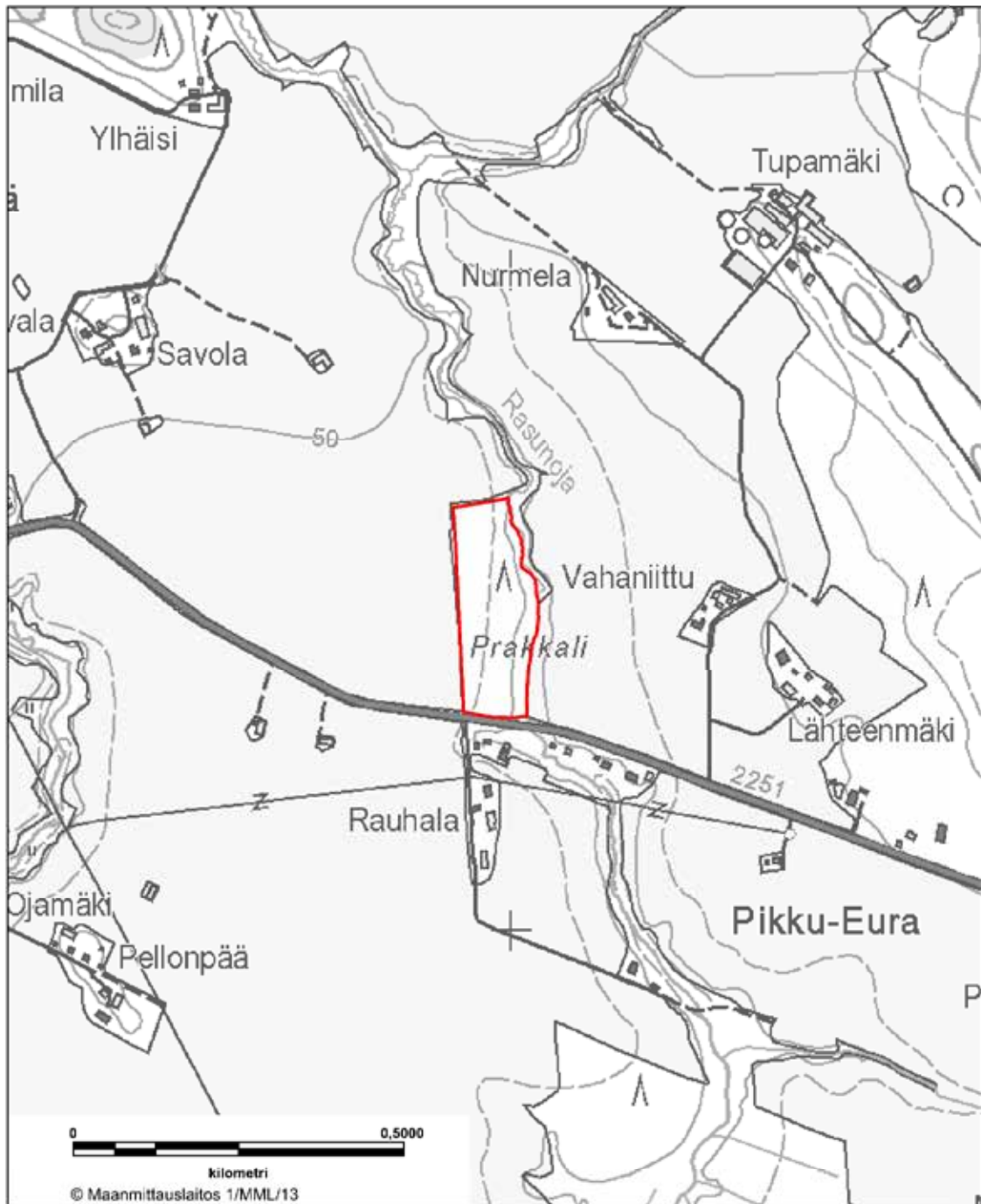


**BILAGA 51 KOLKANAUKKO NATURSKYDDSSOMRÅDE**  
Tövsala kommun



**BILAGA 52** ORIKVUORI NATURSKYDDSSOMRÅDE  
Tövsala kommun



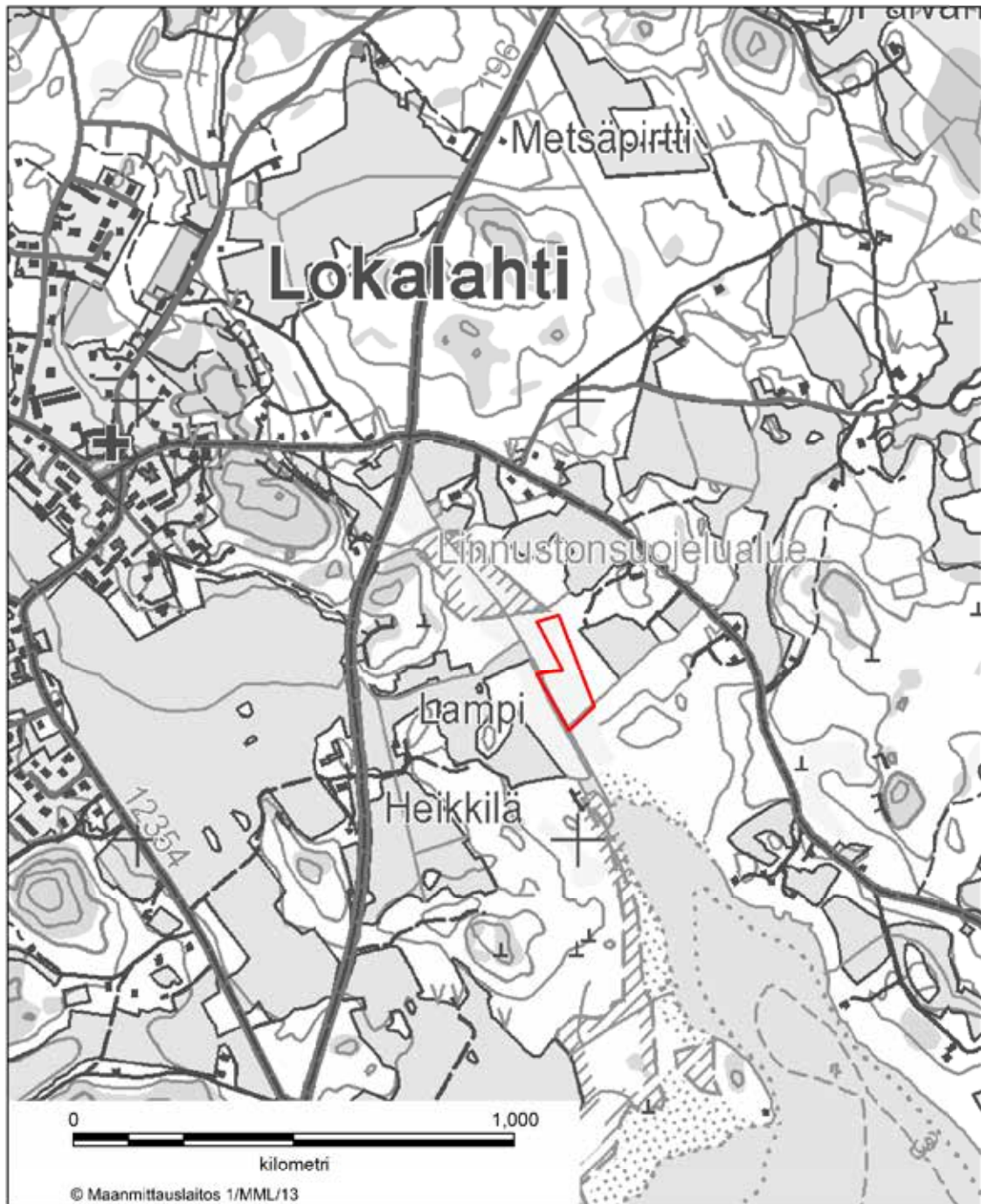


BILAGA 53 LINTULA NATURSKYDDSSOMRÅDE  
Tarvasjoki kommun



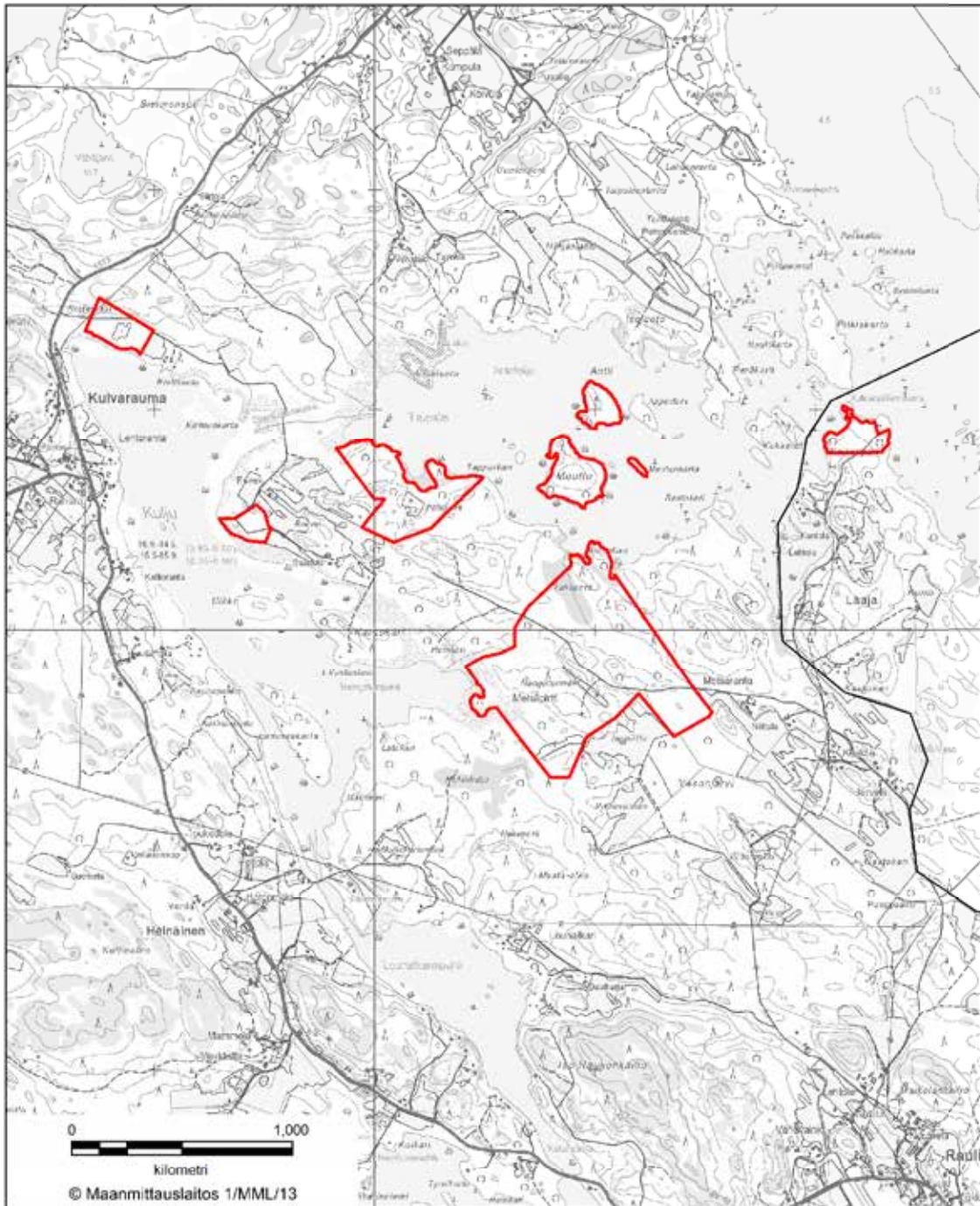


**BILAGA 54 FRISKALAVIKENS NATURSKYDDSSOMRÅDE**  
Åbo stad



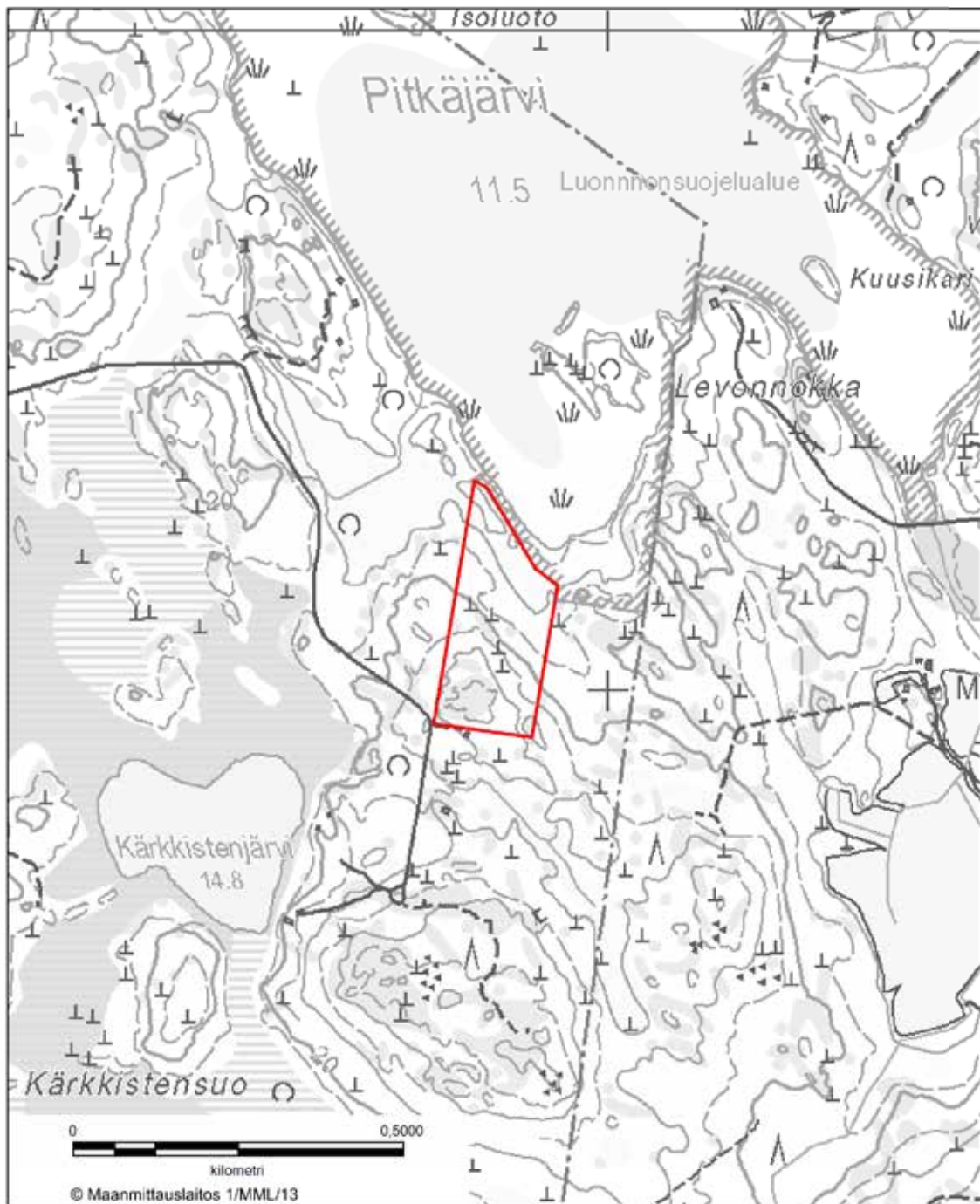
BILAGA 55 AHMASVESI NATURSKYDDSSOMRÅDE  
Nystads stad



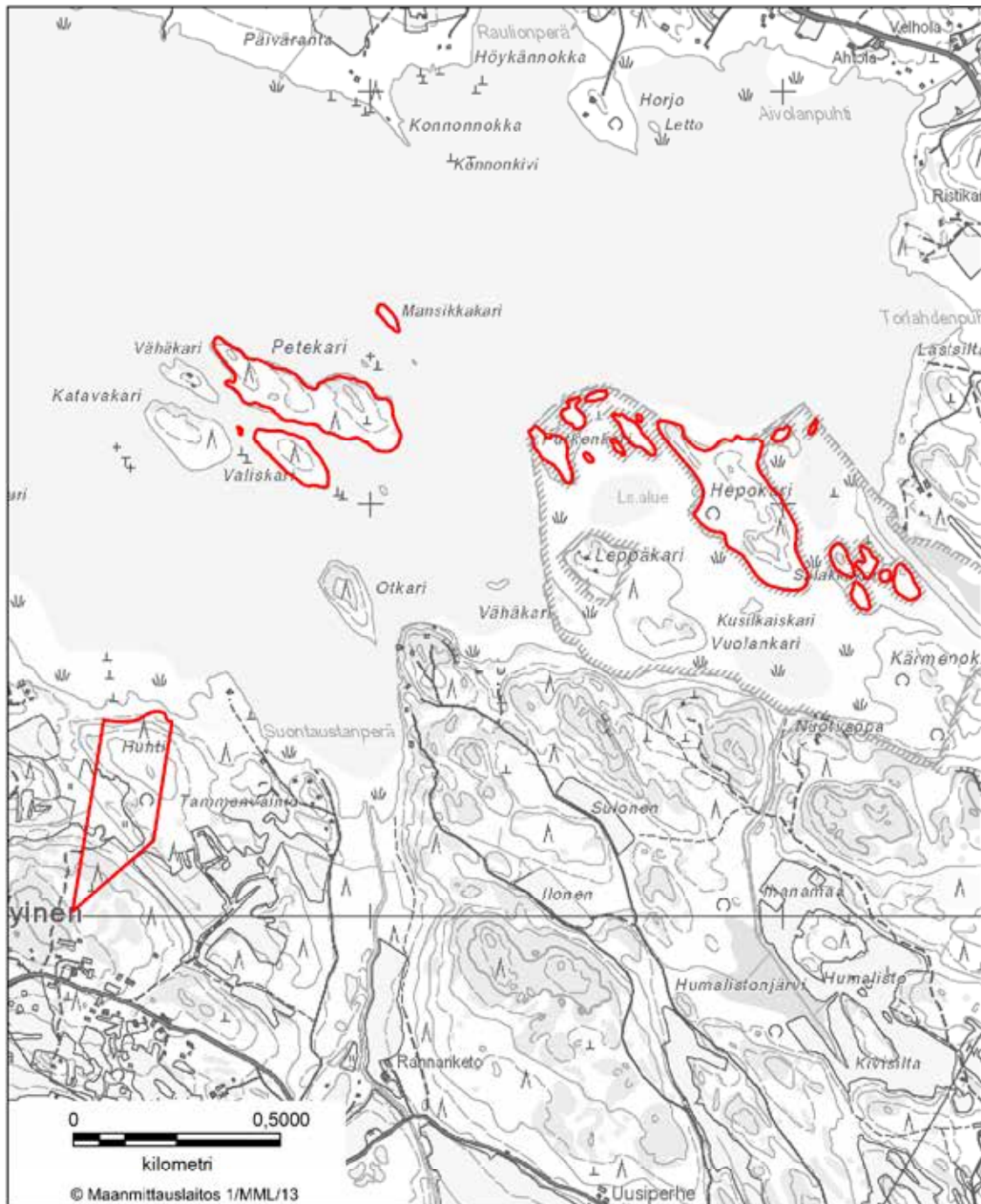


**BILAGA 56 KULJU NATURSKYDDSSOMRÅDE**  
Nystads stad



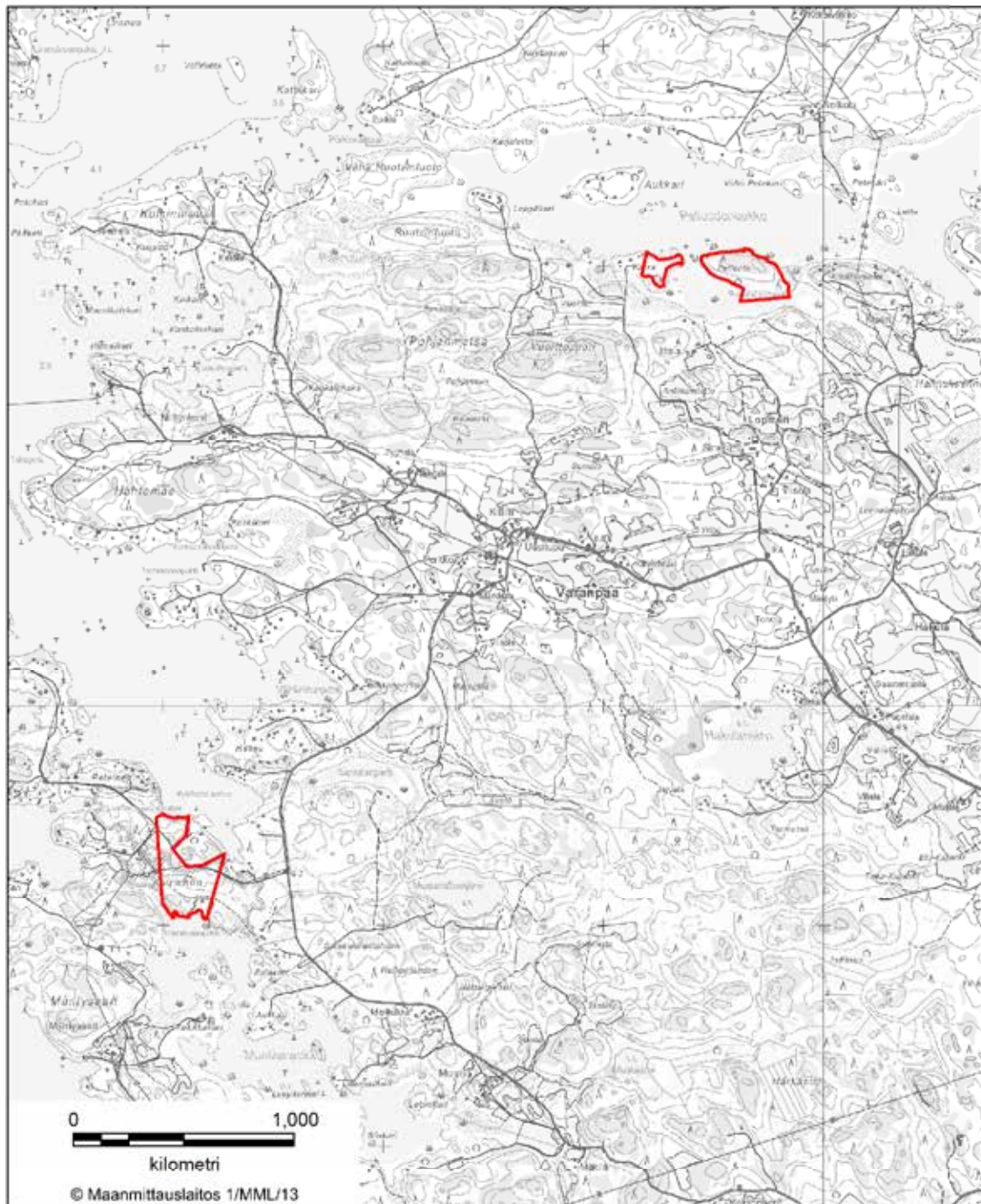


**BILAGA 57 PITKÄJÄRVI NATURSKYDDSSOMRÅDE**  
Nystads stad



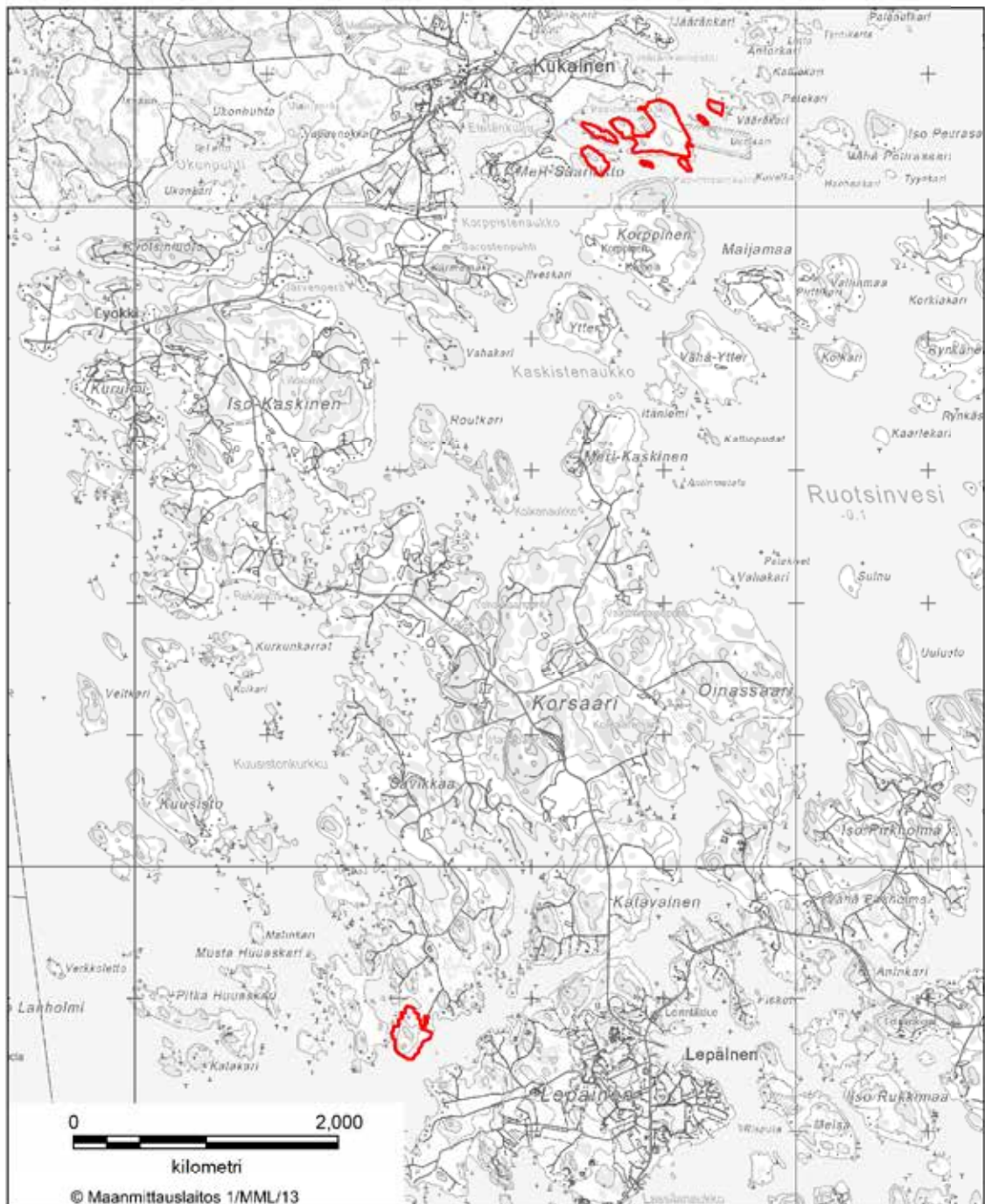
**BILAGA 58**    **NATURSKYDDSSOMRÅDET VID MYNNINGEN AV**  
**SIRPPUJOKI**  
 Nystads stad





**BILAGA 59 NATURSKYDDSSOMRÅDET I NYSTADS HASSELLUNDAR**  
Nystads stad





**BILAGA 60 NATURSKYDDSOMRÅDET I NYSTADS ASKSKOGAR**  
**Nystads stad**